



**PPU**  
**KONSTRUKTOR**  
AGNIESZKA KOZERA  
05-300 Mińsk Maz., Barcząca  
ul. Grabowa 57  
tel./fax (025)758-10-75  
telefon (025)758-71-37  
telefon kom. 0-601-640-286

**PROJEKT PRZEBUDOWY ULICY BAŚNIOWEJ W  
MIEJSCOWOŚCI HALINÓW GMINA HALINÓW**

<b>ADRES INWESTYCJI:</b>	<b>Halinów; gmina Halinów; powiat Miński; Działka nr ew. 654</b>
<b>INWESTOR:</b>	<b>Urząd Miasta w Halinowie, ul. Spółdzielcza 1 05-074 Halinów</b>
<b>ZESPÓŁ PROJEKTOWY:</b>  <b>BRANŻA DROGOWA:</b>  <b>mgr inż. Mariusz Kozera</b> uprawnienia Nr LUB/0150/PWOD/11 Członek Izby Inżynierów MAZ/BD/0167/12  <b>Opracowanie:</b> <b>mgr inż. Anna Marczak Kamińska</b>	
<b>Data:</b>	<b>Mińsk Mazowiecki, marzec 2012 r.</b>

## SPIS TREŚCI

1	Opis techniczny	3
2	Lokalizacja	5
3	Zagospodarowanie terenu	6
4	Przekrój konstrukcyjny	7

# OPIS TECHNICZNY WRAZ Z OPISEM ZAGOSPODAROWANIA TERENU

## 1. Podstawa opracowania

Podstawę opracowania stanowią:

- Mapa zasadnicza w skali 1:500
- Rozporządzenie Ministra Transportu i Gospodarki Morskiej z dnia 02.03.1999r. (Dz. U. Nr 43 poz. 430)
- Własne pomiary i obserwacje w terenie
- Zalecenia inwestora

## 2. Przedmiot inwestycji

Przedmiotem opracowania jest przebudowa ul. Baśniowej w miejscowości Halinów gmina Halinów na odcinku od km 0+000 do km 0+340 w gminie Halinów.

Długość całego opracowania wynosi 340 metrów.

## 3. Istniejący stan zagospodarowania

W chwili obecnej pas drogowy jest uporządkowany. Nawierzchnia na w/w drodze jest nawierzchnią nieutwardzoną. Odwodnienie drogi odbywa się powierzchniowo (ze względu na typ konstrukcji drogi większość opadów wchłaniana jest przez nawierzchnię).

Istniejące uzbrojenie nie podlega zmianie.

## 4. Stan projektowany

Przebudowa ulicy Baśniowej polega na wykonaniu nawierzchni z destruktu asfaltowego na podbudowie z kruszonki betonowej stabilizowanego mechanicznie o grubości 15 cm oraz podsypce piaskowej grubości 5cm. Szerokość nawierzchni wynosi 4 metry.

Zaprojektowano następującą konstrukcję nawierzchni:

Nawierzchnia:

- destruktu asfaltowy - 5 cm
- kruszonka betonowa stabilizowany mechanicznie – 15 cm
- podsypka piaskowa – 5 cm

## **5. Zestawienie powierzchni objętych opracowaniem**

Orientacyjna powierzchnia projektowanego zagospodarowania wynosi:

1. nawierzchnia – 1360,0 m<sup>2</sup>

## **6. Odwodnienie**

Zakłada się powierzchniowe odwodnienie drogi, systemem spadków podłużnych i poprzecznych na istniejące pobocze.

## **7. Zalecenia technologiczne**

Roboty budowlane i rzemieślnicze wykonać zgodnie z zasadami sztuki budowanej oraz obowiązującymi normami.

Przy prowadzeniu robót budowlanych przestrzegać przepisów BHP.



Długa Szlachecka

Długa Kościelna

Mrowiska

Kazimierów

Mrowiska Małe

Krzewina

HALINÓW

Hipolitów

Cisie

Stary Konik

Stefanów

Brzeziny

Wielogolas Br

Renin

gmir

Góry Warszawskie

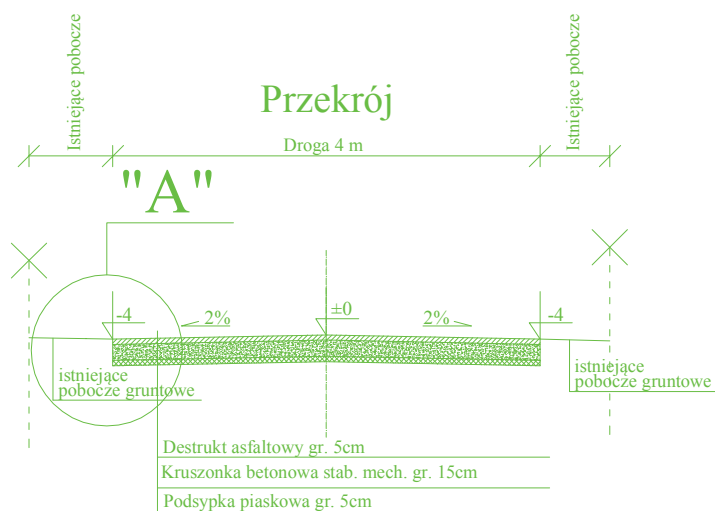
w na

STAROSTA MIŃSKI  
 PRACOWNIA USŁUG  
 DOKUMENTACJI GEODEZYJNEJ I KARTOGRAFICZNEJ  
 w Mińsku Mazowieckim  
 7 65 30 37 2  
 7 65 30 37 2  
 7 65 30 37 2

STAROSTA MIŃSKI  
 PRACOWNIA USŁUG  
 DOKUMENTACJI GEODEZYJNEJ I KARTOGRAFICZNEJ  
 w Mińsku Mazowieckim  
 7 65 30 37 2  
 7 65 30 37 2  
 7 65 30 37 2

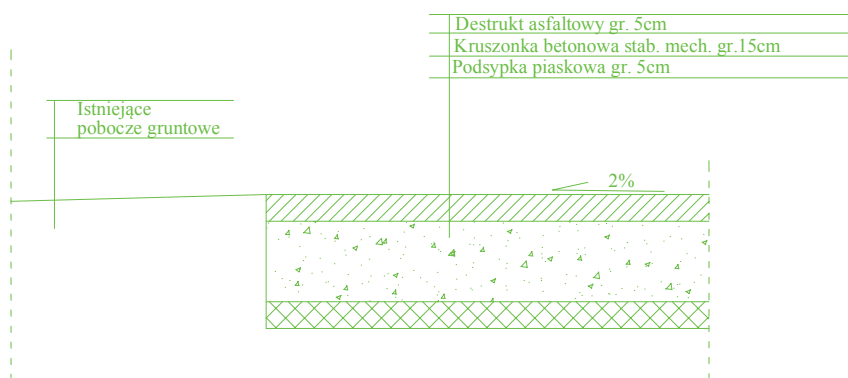



Biuro Projektów	PPU KONSTRUKTOR Agnieszka Kozera 05-300 Mińsk Mazowiecki, Barcząca ul. Grabowa 57	
Branża	Drogowa	
Tytuł projektu	Przebudowa ulicy Baśniowej w miejscowości Halinów gmina Halinów	Rys. 1
Tytuł rysunku	Zagospodarowanie terenu	Skala 1:500
Inwestor	Urząd Miasta w Halinowie 05-074 Halinów ul. Spółdzielcza 1	Data 03.2012
Opracował	mgr inż. Anna Marczak Kamińska	Podpis
Projektował	mgr inż. Mariusz Kozera	Podpis



## SZCZEGÓŁ "A"

Skala 1:10



Biuro Projektów	PPU KONSTRUKTOR Agnieszka Kozera 05-300 Mińsk Mazowiecki, Barcząca ul. Grabowa 57	
Branża	Drogowa	Rys. 2
Tytuł projektu	Przebudowa ulicy Baśniowej w miejscowości Halinów gmina Halinów	
Tytuł rysunku	Przekrój konstrukcyjny	Skala 1:50
Inwestor	Urząd Miasta w Halinowie 05-074 Halinów ul. Spółdzielcza 1	Data : 03.2012
Opracował	mgr inż. Anna Marczak Kamińska	Podpis
Projektował	mgr inż. Mariusz Kozera	Podpis