



LEGENDA:

**MAZOWIECKI URZĄD WOJEWÓDZKI**  
w Warszawie  
Wydział Infrastruktury i Środowiska  
Pl. Bankowy 3/5, 00-950 Warszawa

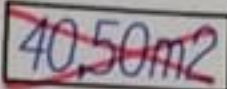
**mgr inż. MARIUSZ KOZERA**  
Uprawnienia w dziedzinie projektowania  
i kierowania robotami budowlanymi  
specjalności drogowej  
LUB/0150/PWOD/11




Działki przeznaczone do wykupu



Działki przeznaczone do  
czasowego zajęcia




~~Powierzchnia terenu przewidziana  
do wykupu czasowego zajęcia~~



Istn. sieć do II kwadrant



Proj. rury osłonowe




Pojedyncze drzewa I grupy  
do wycinki




Pojedyncze drzewa do wycinki  
ze względów zdrowotnych




Drzewa liściaste Istniejące




Linowe nasadzenia  
drzew liściastych




Drzewa iglaste Istniejące



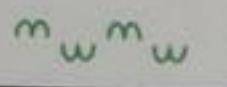
Grupy krzewów liściastych  
i samosiewów drzew




Grupy krzewów iglastych




Grupy do wycinki częściowej




Zywopłaty




Granica gmin




Granica realizacji inwestycji




Granice działek




Projektowany opornik betonowy




Projektowany krawężnik betonowy




Projektowany krawężnik betonowy obniżony



Projektowane obrzeże betonowe




Opaska zieleni




Krawęż pobocza




Projektowany rów




Azyl dla pleszch  
z elementów prefabrykowanych




Projektowany przepust pod drogą




Projektowany przepust 400



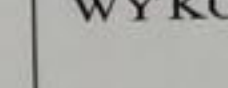
Projektowany przepust 800



Proj. kanalizacja deszczowa i przykanaliki



Proj. studnia kanalizacji deszczowej



Projektowany wpust uliczny



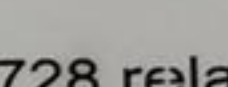
Sciek przykrawężnikowy




Proj. wodociąg



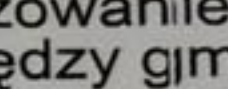
Proj. gazociąg




Proj. kabel telefoniczny ziemi




Proj. linia elektryczna w ziemi




Proj. słup z oprawą oświetleniową



Proj. słup stacji elektrycznej



Proj. bariera skrajna



Proj. barieroporęcz

ZAMAWIAJĄCY



Mazowiecki Zarząd Dróg Wojewódzkich  
w Warszawie  
ul. Kruczkowskiego 3  
00-380 Warszawa

WYKONAWCA



INGEROP POLSKA SP. Z O.O.  
ul. Raclawicka 146 02-117 WARSZAWA  
tel. (48 22) 572 56 91 fax. (48 22) 572 56 95

Temat

Rozbudowa drogi wojewódzkiej nr 728 relacji Grójec - Nowe Miasto n/Pilicą  
- granica województwa, na odcinku:  
od km ok. 0+500 (skrzyżowanie z drogą krajową nr 7)  
do km 13+263,85 (granica pomiędzy gminami Belsk Duży i Mogielnica)

BRANŻA	ZESPÓŁ PROJEKTOWY	NR UPRAWNIENI	SPECJALNOŚĆ	PODPIS
Całość	Główny projektant mgr inż. Sylwester Biajgo	1/02/DUW	konstrukcyjno budowlana	[Signature]
Drogowa	Projektant mgr inż. Sylwester Biajgo	1/02/DUW	konstrukcyjno budowlana	[Signature]
	Sprawdzający mgr inż. Damian Tomków	210/DOŚ./06	drogowa	[Signature]
Elektroenergi i oświetlenia	Projektant tech. Jan Miszczak	ST-380-7 6	instalacje elektryczne	[Signature]
	Sprawdzający inż. Jan Jabłoński	ST-701/73	instalacje elektryczne	[Signature]
Teletechnika	Projektant inż. Małgorzata Myszko	1310/98/UJ	teletechnika	[Signature]
	Sprawdzający inż. Andrzej Skibiński	0746/97/UJ	teletechnika	[Signature]
Sanitarna i odwodn. drogi	Projektant mgr inż. Maciej Magiera	136/02/D UW	inst. w zakr. sieci, inst. i urz.: wod. i kan., ciepl., went. i gazowych	[Signature]
	Sprawdzający mgr inż. Małgorzata Magiera	109/02/D UW	inst. w zakr. sieci, inst. i urz.: wod. i kan., ciepl., went. i gazowych	[Signature]
	Projektant mgr inż. Piotr Tomala	697/01/D UW	konstrukcyjno budowlana	[Signature]
	Sprawdzający mgr inż. Sylwester Biajgo	1/02/DUW	konstrukcyjno budowlana	[Signature]
	Projektant mgr inż. Magdalena Lisowska			[Signature]

PROJEKT BUDOWLANY

Nazwa opracowania

PROJEKT ZAGOSPODAROWANIA TERENU

Nazwa rysunku

Plan sytuacyjno-wysokościowy z oznaczeniem granic terenu objętego projektem, gospodarką zieleni i uzbrojeniem terenu z zaznaczeniem części nieruchomości przewidzianych do zajęcia

10.2008

Skala

1:500

Nr umowy

9/W/II/200

Nr rysunku

546/Z/PB/PZ/00 1/A04/W01/01

zmiana nawierzchni kołodzin nawierzchni  
 18.12.2008. mgr inż. MARIUSZ KOZERA  
 Uprawnienia w dziedzinie projektowania  
 i kierowania robotami budowlanymi  
 bez ograniczeń w specjalności drogowej  
 LUB/0150/PWOD/11

222m2
73 m2
70 m2
92 m2
34 m2
411 m2
253 m2
16 m2
45 m2
94 m2