
































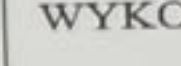








MAZOWIECKI URZĄD WOJEWÓDZKI
w Warszawie
Wydział Infrastruktury i Środowiska
Pl. Bankowy 3/5, 00-950 Warszawa

LEGENDA:

zmiana
 w dnie
 zmniejszono
 wymiary
 18.12.2008
 MARIUSZ KOZERA
 kierownik
 i kierownika
 i kierownika
 bez ograniczeń
 L.I.B./U115U/PWDD/11

-  Działki przeznaczone do wykupu
-  Działki przeznaczone do czasowego zajęcia
-  Rowierzsznia terenu przewidziana do wykupu/ czasowego zajęcia
-  Istn. sieć do likwidacji
-  Proj. rury ostonowe
-  Pojedyncze drzewa i grupy do wycinki
-  Pojedyncze drzewa do wycinki ze względów zdrowotnych
-  Drzewa liściaste istniejące
-  Linowe nasadzenia drzew liściastych
-  Drzewa iglaste istniejące
-  Gupy krzewów liściastych i samosiewów drzew
-  Grupy krzewów iglastych
-  Grupy do wycinki częściowej
-  Żywopłaty

-  Granica gminy
-  Granica realizacji inwestycji
-  Granice działek
-  Projektowany opornik betonowy
-  Projektowany krawężnik betonowy
-  Projektowany krawężnik betonowy obniżony
-  Projektowane obrzeże betonowe
-  Opaska zieleni
-  Krawęż pobocza
-  Projektowany rów
-  Azyl dla pieszych z elementów prefabrykowanych
-  Projektowany przepust pod drogą
-  Projektowany przepust 400
-  Projektowany przepust 800
-  Proj. kanalizacja deszczowa i przykanaliki
-  Proj. studnia kanalizacji deszczowej
-  Projektowany wpust uliczny
-  Selek przykrawężnikowy
-  Proj. wodociąg
-  Proj. gazociąg
-  Proj. kabel telefoniczny ziemny
-  Proj. linia elektryczna w ziemi
-  Proj. słup z oprawą oświetleniową
-  Proj. słup sieci elektrycznej
-  Proj. bariera skrajna
-  Proj. barieropopęcz

MARIUSZ KOZERA
mgr inż.
L.I.B./U115U/PWDD/11

ZAMAWIAJĄCY



Mazowiecki Zarząd Dróg Wojewódzkich
w Warszawie
ul. Kruczkowskiego 3
00-380 Warszawa

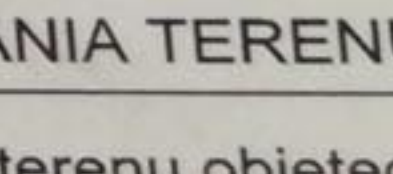
WYKONAWCA



INGEROP POLSKA SP. Z O.O.
ul. Raclawicka 146 02-117 WARSZAWA
tel. (48 22) 572 56 91 fax. (48 22) 572 56 95

Temat

Rozbudowa drogi wojewódzkiej nr 728 relacji Grójec - Nowe Miasto n/Pilicą
- granica województwa, na odcinku:
od km ok. 0+500 (skrzyżowanie z drogą krajową nr 7)
do km 13+263,85 (granica pomiędzy gminami Belsk Duży i Mogielnica)

BRANŻA	ZESPÓŁ PROJEKTOWY	NR UPRAWNIENI	SPECJALNOŚĆ	PODPIS
Całość	Główny projektant mgr inż. Sylwester Biajgo	1/02/DUW	konstrukcyjno budowlana	
Drogowa	Projektant mgr inż. Sylwester Biajgo	1/02/DUW	konstrukcyjno budowlana	
	Sprawdzający mgr inż. Damian Tomków	210/DOŚ/06	drogowa	
Elektroenergetyka i oświetlenia	Projektant tech. Jan Miszczak	ST-380-76	instalacje elektryczne	
	Sprawdzający inż. Jan Jabłoński	ST-701/73	instalacje elektryczne	
Teletechnika	Projektant inż. Małgorzata Myszek	1310/98/U	teletechnika	
	Sprawdzający inż. Andrzej Skibiński	0746/97/U	teletechnika	
Sanitarna i odwodn. drogi	Projektant mgr inż. Maciej Magiera	136/02/DUW	inst. w zakr. sieci, inst. i urz.: wod. i kan., ciepl., went. i gazowych	
	Sprawdzający mgr inż. Małgorzata Magiera	109/02/DUW	inst. w zakr. sieci, inst. i urz.: wod. i kan., ciepl., went. i gazowych	
Konstrukcyjna	Projektant mgr inż. Piotr Tomala	697/01/DUW	konstrukcyjno budowlana	
	Sprawdzający mgr inż. Sylwester Biajgo	1/02/DUW	konstrukcyjno budowlana	
Zieleń	Projektant mgr inż. Magdalena Lisowska			

WZMUSZCZENIA

- 622m²
- 473 m²
- 170 m²
- 692 m²
- 134 m²
- 411 m²
- 253 m²
- 916 m²
- 345 m²
- 294 m²

Stadium	Nazwa opracowania	
PROJEKT BUDOWLANY	PROJEKT ZAGOSPODAROWANIA TERENU	
Nazwa rysunku	Plan sytuacyjno-wysokościowy z oznaczeniem granic terenu objętego projektem, gospodarką zieleni i uzbrojeniem terenu z zaznaczeniem części nieruchomości przewidzianych do zajęcia	
Data	10.2008	Skala 1:500
Nr umowy	9/W/I/2008	
Nr rysunku	546/Z/PB/PZ/001/A11/W01/01	