





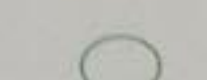




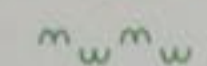


















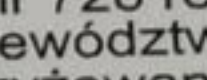
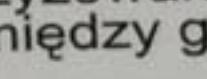



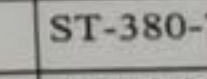



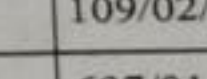


MAZOWIECKI URZĄD WOJEWÓDZKI
w Warszawie
Wydział Infrastruktury i Środowiska
Pl. Bankowy 3/5, 00-950 Warszawa

LEGENDA:

-  Działki przeznaczone do wykupu
-  Działki przeznaczone do czasowego zajęcia
-  Powierzchnia terenu przewidziana do wykupu / czasowego zajęcia
-  Istn. sieć do likwidacji
-  Proj. rury osłonowe
-  Pojedyncze drzewa i grupy do wycinki
-  Pojedyncze drzewa do wycinki ze względów zdrowotnych
-  Drzewa liściaste istniejące
-  Linowe nasadzenia drzew liściastych
-  Drzewa iglaste istniejące
-  Grupy krzewów liściastych i samosiewów drzew
-  Grupy krzewów iglastych
-  Grupy do wycinki częściowej
-  Żywopłaty

-  Granica gmin
-  Granica realizacji inwestycji
-  Granica działek
-  Projektowany opornik betonowy
-  Projektowany krawężnik betonowy
-  Projektowany krawężnik betonowy obniżony
-  Projektowane obrzeże betonowe
-  Opaska zieleni
-  Krawędź pobocza
-  Projektowany rów
-  Azyl dla pieszki z elementów prefabrykowanych
-  Projektowany przepust pod drogą
-  Projektowany przepust 400
-  Projektowany przepust 800
-  Proj. kanalizacja deszczowa i przykanalik
-  Proj. studnia kanalizacji deszczowej
-  Projektowany wpust uliczny
-  Solek przykrawężnikowy
-  Proj. wodociąg
-  Proj. gazociąg
-  Proj. kabel telefoniczny ziemi
-  Proj. linia elektryczna w ziemi
-  Proj. słup z oprawą oświetleniową
-  Proj. słup sieci elektrycznej
-  Proj. bariera skrajna
-  Proj. barieroporęcz

mgr inż. MARIUSZ KOZERA
Uprawnienie budowlane do projektowania
bez ograniczeń w specjalności drogowej

Linia rozgraniczająca
Granica gmin
Granica realizacji inwestycji
Granica działek

Zmiany wykonane na podstawie projektu inż. MARIUSZ KOZERA
18.12.2008
LUB/0150/PW06/11

ZAMAWIAJĄCY



Mazowiecki Zarząd Dróg Wojewódzkich
w Warszawie
ul. Kruczkowskiego 3
00-380 Warszawa

WYKONAWCA



INGEROP POLSKA SP. Z O.O.
ul. Racławicka 146 02-117 WARSZAWA
tel. (48 22) 572 56 91 fax. (48 22) 572 56 95

Temat

Rozbudowa drogi wojewódzkiej nr 728 relacji Grójec - Nowe Miasto n/Pilicą
- granica województwa, na odcinku:
od km ok. 0+500 (skrzyżowanie z drogą krajową nr 7)
do km 13+263,85 (granica pomiędzy gminami Belsk Duży i Mogielnica)

RZCHNI

622m2

473 m2

170 m2

692 m2

134 m2







411 m2

253 m2

916 m2

345 m2

294 m2

BRANŻA	ZESPÓŁ PROJEKTOWY	NR UPRAWNIENI	SPECJALNOŚĆ	PODPIS
Całość	Główny projektant	mgr inż. Sylwester Biajgo	1/02/DUW	
	Projektant	mgr inż. Sylwester Biajgo	1/02/DUW	
Drogowa	Sprawdzający	mgr inż. Damian Tomków	210/DOŚ/06	
	Projektant	tech. Jan Miszczak	ST-380-76	
Elektroenergi i oświetlenia	Sprawdzający	inż. Jan Jabłoński	ST-701/73	
	Projektant	inż. Małgorzata Myszek	1310/98/U	
Teletechnika	Sprawdzający	inż. Andrzej Skibiński	0746/97/U	
	Projektant	mgr inż. Maciej Magiera	136/02/DUW	
Sanitarna i odwodn. drogi	Sprawdzający	mgr inż. Małgorzata Magiera	109/02/DUW	
	Projektant	mgr inż. Piotr Tomala	697/01/DUW	
Konstrukcyjna	Sprawdzający	mgr inż. Sylwester Biajgo	1/02/DUW	
	Projektant	mgr inż. Magdalena Lisowska		

Stadium: **PROJEKT BUDOWLANY** Nazwa opracowania: **PROJEKT ZAGOSPODAROWANIA TERENU**

Nazwa rysunku: **Plan sytuacyjno-wysokościowy z oznaczeniem granic terenu objętego projektem, gospodarką zieleni i uzbrojeniem terenu z zaznaczeniem części nieruchomości przewidzianych do zajęcia**

Data: **10.2008** Skala: **1:500** Nr umowy: **9/W/II/200**

Nr rysunku: **546/Z/PB/PZ/001/A14/W01/01**