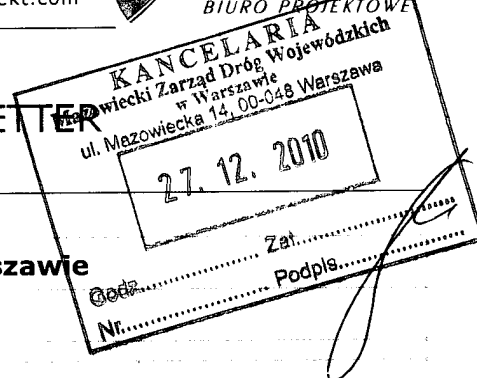




SLY PROJEKT
BIURO PROJEKTOWE

PROTOKÓŁ PRZEKAZANIA / TRANSMITALL LETTER



Dla/Attn.: **Mazowiecki Zarząd Dróg Wojewódzkich w Warszawie**

Od/from: SLY PROJEKT Biuro Projektowe

Str./pages: 1

DW/CC:

Data/date: 2010-12-27

Dot./Ref.:

Projektu rozbudowy drogi wojewódzkiej nr 801 relacji Warszawa – Karczew – Wilga – Maciejowice – granica województwa mazowieckiego, na odcinku: od km 44+853 do km 84+085 na terenie gmin Wilga, Maciejowice, powiatu garwolińskiego, województwa mazowieckiego – umowa nr 295/W/I/2008

Szanowni Państwo,

W załączeniu przekazuję następujące dokumenty dotyczące ww. projektu:

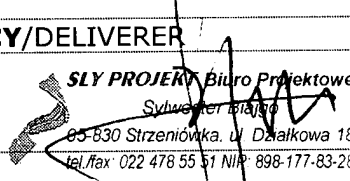
L.p./No	Opis / Description	Ilość egz. / Quantity
1	Operat techniczny podziału działek przyjęty do państwowego zasobu geodezyjnego i kartograficznego Starosty Garwolińskiego. Obręb Podoblin, gmina Maciejowice. Działki nr 1, 6/1, 6/2, 7, 9 i inne	6
2	Operat techniczny podziału działek przyjęty do państwowego zasobu geodezyjnego i kartograficznego Starosty Garwolińskiego. Obręb Wróble Wargocin, gmina Maciejowice. Działka nr 488	6
3	Operat techniczny podziału działek przyjęty do państwowego zasobu geodezyjnego i kartograficznego Starosty Garwolińskiego. Obręb Tyrzyn, gmina Maciejowice. Działki nr 90 do 241 i inne	6
4	Operat techniczny podziału działek przyjęty do państwowego zasobu geodezyjnego i kartograficznego Starosty Garwolińskiego. Obręb Strych, gmina Maciejowice. Działki nr 1006, 1008, 1010, 1026, 1027, 1028, 1029, 1030, 1032, 1502, 1505	6
5	Operat techniczny podziału działek przyjęty do państwowego zasobu geodezyjnego i kartograficznego Starosty Garwolińskiego. Obręb OŚRODEK TURYSTYCZNO-WYPOCZYNKOWY – WILGA TOM I, gmina Wilga. Działki nr 2, 3, 5, 6, 7/2, 1861/2, 1862, 2065, 2090/2, 2097/2, 2133/2, 2134/2,.....	6
6	Operat techniczny podziału działek przyjęty do państwowego zasobu geodezyjnego i kartograficznego Starosty Garwolińskiego. Obręb OŚRODEK TURYSTYCZNO-WYPOCZYNKOWY – WILGA TOM II, gmina Wilga. Działki nr 2, 3, 5, 6, 7/2, 1861/2, 1862, 2065, 2090/2, 2097/2, 2133/2, 2134/2,.....	6



7	Operat techniczny podziału działek przyjęty do państwowego zasobu geodezyjnego i kartograficznego Starosty Garwolińskiego. Obręb Mariańskie Porzeczce, gmina Wilga. Działki nr 68, 76, 233, 249, 250/16.....	6
---	---	---

Załączniki protokołu:

- 1) Kopie okładek w/w teczek operatów podziałowych

PRZEKAZUJĄCY/DELIVERER	OTRZYMUJĄCY/RECEIVER
 SLY PROJEKT Biuro Projektowe Sylwester Białko 05-830 Strzeniówka, ul. Działkowa 18 tel./fax: 022 478 55 51 NIP: 898-177-83-28	
imię i nazwisko	imię i nazwisko

Obręb: PODOBLIN
Gmina: Maciejowice
Powiat: garwoliński
Obiekt: działki nr 1, 6/1, 6/2, 7, 9 i inne


KERG 3784-60/09

OPERAT TECHNICZNY

podział działek
pod modernizację drogi wojewódzkiej nr 801

Materiały dla zleceniodawcy

"TRANS - GEO"
Tomasz Zasowski
26-800 Białobrzegi
Pl. Zygmunta Starego 6A

Kierownik roboty

mgr inż. Jan Zasowski
nr upr. 1643



Działki nr 90 do 241 i inne

KERG 3897-5/09

**Obręb: Tyrzyn
Gm. Maciejowice
Pow. garwoliński
Woj. mazowieckie**

OPERAT TECHNICZNY

**podział działek
pod modernizację drogi wojewódzkiej 801**

materiały dla zleceniodawcy

**TRANS-GEO
Tomasz Zasowski
26-800 Białobrzegi
Plac Zygmunta Starego 6a**

Kierownik roboty

mgr inż. Jan Zasowski



TOM I

Obiekt : dz nr 2,3,5,6,7/2,1861/2,1862,2065,2090/2,2097/2
2133/2,2134/2,2135/2,2136/2,2139/2,2140,
2198/3,2198/4,2197/2,2197/3,2199/3,2200/3,
2201/2,2201/3,2202/2,2203/2,2204/2,2205/2,
2206/2,2207/2,2208/2,2209/2,2210/2,2211/2,
2212/2,2213/2,2217/2,2568,2569/3,2570/2,
2570/3,2572/3,2573/2,2574/3,2575/2,2587/4
2587/3,2588/3,2589/5,2589/8,2592/2,2595/3
2596/2,2600/15,2766/10,2766/112831/2,2831/3

KERG 3615-131/09

Obręb : OŚRODEK TURYSTYCZNO-WYPOCZYNKOWY - WILGA
Gmina : Wilga
Powiat : garwoliński
woj. : mazowieckie

OPERAT TECHNICZNY

podział działek pod modernizację
drogi wojewódzkiej 801

DOKUMENTY DLA ZLECENIODAWCY

Wykonawca:

TRANS-GEO
Tomasz Zasowski
26-800 Białobrzegi
Pl. Zygmunta Starego 6a

GE  DEZJA

KANCELARIA
ZASOWSKI
Mazowiecki Zarząd Dróg Wojewódzkich
ul. Mazowiecka 14, 00-648 Warszawa

27. 12. 2010

Godz.....

Nr.....

Zal.....

Podpis.....

Kierownik roboty:

mgr inż. Jan Zasowski
nr upraw. 1643

TOM II

Obiekt : dz nr 2,3,5,6,7/2,1861/2,1862,2065,2090/2,2097/2
2133/2,2134/2,2135/2,2136/2,2139/2,2140,
2198/3,2198/4,2197/2,2197/3,2199/3,2200/3,
2201/2,2201/3,2202/2,2203/2,2204/2,2205/2,
2206/2,2207/2,2208/2,2209/2,2210/2,2211/2,
2212/2,2213/2,2217/2,2568,2569/3,2570/2,
2570/3,2572/3,2573/2,2574/3,2575/2,2587/4
2587/3,2588/3,2589/5,2589/8,2592/2,2595/3
2596/2,2600/15,2766/10,2766/112831/2,2831/3

KERG 3615-131/09

Obręb : OŚRODEK TURYSTYCZNO-WYPOCZYNKOWY - WILGA
Gmina : Wilga
Powiat : garwoliński
woj. : mazowieckie

OPERAT TECHNICZNY

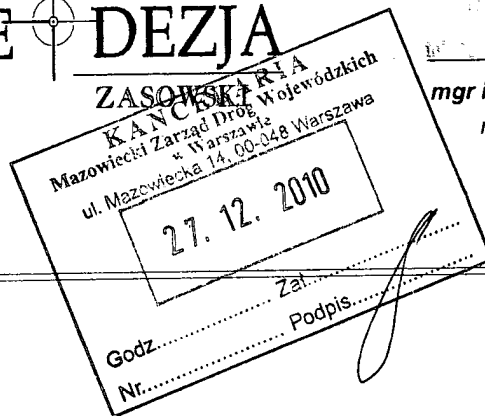
podział działek pod modernizację
drogi wojewódzkiej 801

DOKUMENTY DLA ZLECENIODAWCY

Wykonawca:

TRANS-GEO
Tomasz Zasowski
26-800 Białobrzegi
Pl. Zygmunta Starego 6a

GE  DEZJA



Kierownik roboty:

mgr inż. Jan Zasowski
nr upraw. 1643

Godz.
Nr.
Za:
Podpis:

Działki nr 488

KERG 3897-6/09

**Obręb: Wróble Wargocin
Gm. Maciejowice
Pow. garwoliński
Woj. mazowieckie**

OPERAT TECHNICZNY

*podział działek
pod modernizację drogi wojewódzkiej 801*

materiały dla zleceniodawcy

**TRANS-GEO
Tomasz Zasowski
26-800 Białobrzegi
Plac Zygmunta Starego 6a**

Kierownik roboty

mgr inż. Jan Zasowski



**Działki nr 1006,1008,1010,1026,1027
1028,1029,1030,1032,1502,1505**

KERG 3841-15/09

**Obręb: Strych
Gm. Maciejowice
Pow. garwoliński
Woj. mazowieckie**

OPERAT TECHNICZNY

*podział działek
pod modernizację drogi wojewódzkiej 801*

materiały dla zleceniodawcy

**TRANS-GEO
Tomasz Zasowski
26-800 Białobrzegi
Plac Zygmunta Starego 6a**

Kierownik roboty

mgr inż. Jan Zasowski



Obiekt : dz nr 68,76,233,249,250/16,265,266,296,
297,307,309/1,314,315,316,317,318,
319,320,321,323,330,335,336,337,338,339,340

KERG 3559-42/09

Obręb : Mariańskie Porzeczce
Gmina : Wilga
Powiat : garwoliński
woj. : mazowieckie

OPERAT TECHNICZNY

podział działek pod modernizację
drogi wojewódzkiej 801

Dokumenty dla zleceniodawcy

Wykonawca:
TRANS-GEO
Tomasz Zasowski
26-800 Białobrzegi
Pl. Zygmunta Starego 6a

GE DEZJA
ZASOWSKI

DEZJA
Kierownik robót
Jan Zasowski
nr 1643
tel/fax (048) 613-47-22
spawalski.pl

mgr inż. Jan Zasowski
nr upraw. 1643

KANCELARIA
Mazowiecki Zarząd Dróg Wojewódzkich
w Warszawie
ul. Mazowiecka 14, 00-018 Warszawa
27. 12. 2010
Godz.....Zal.....
Nr.....Podpis.....