

PROTOKÓŁ PRZEKAZANIA / TRANSMITALL LETTER

Dla/Attn.: **Mazowiecki Zarząd Dróg Wojewódzkich w Warszawie**

Od/from: SLY PROJEKT Biuro Projektowe

Str./pages: 1

DW/CC:

Data/date: 2010-11-04



Dot./Ref.: **Projektu rozbudowy drogi wojewódzkiej nr 801** relacji Warszawa – Karczew – Wilga – Maciejowice – granica województwa mazowieckiego, na odcinku: od km 44+853 do km 84+085 na terenie gmin Wilga, Maciejowice, powiatu garwolińskiego, województwa mazowieckiego – **umowa nr 295/W/I/2008**

Szanowni Państwo,

W załączeniu przekazuję następujące dokumenty dotyczące ww. projektu:

PROJEKT BUDOWLANY

L.p./ No	Opis / Description	Ilość egz. / Quantity
1	Projekt zagospodarowania terenu – TOM I	5
2	Projekt arch. – budowlany branży drogowej – TOM IIa	5
3	Projekt arch. – budowlany branży drogowej – TOM IIb	5
4	Projekt arch. – budowlany branży sanitarnej – TOM III	5
5	Projekt arch. – budowlany branży mostowej km 50+880,79 – TOM IVa	5
6	Projekt arch. – budowlany branży mostowej km 54+320,38 – TOM IVb	5
7	Projekt arch. – budowlany branży mostowej km 61+276,22 – TOM IVc	5
8	Projekt arch. – budowlany branży mostowej km 70+828,54 – TOM IVd	5
9	Projekt arch. – budowlany branży mostowej km 74+300,89 – TOM IVE	5
10	Projekt arch. – budowlany branży teletechnicznej – TOM V	5
11	Projekt arch. – budowlany branży elektroenergetycznej i oświetlenia drogi – TOM VI	5
12	Informacja bezpieczeństwa i ochrony zdrowia – TOM VII	5
13	Teczka zawierająca oryginały opinii, uzgodnień, decyzji i zatwierdzeń (wraz z spisem)	1
14	Kopie uprawnień projektantów i sprawdzających wraz z aktualnymi zaświadczeniami z IIB.	1
15	Płyta CD zawierająca projekt budowlany w formacie plików *.DOC, *.PDF, *.DWG	1

PRZEKAZUJĄCY/DELIVERER	OTRZYMUJĄCY/RECEIVER
 inż. Sylwester Biajgo	 Anna Marzec Kamińska
imię i nazwisko	imię i nazwisko

SPIS ORYGINAŁÓW UZGODNIĘĆ


1. 2008.07.10 – GK 7324/182/2008, Urząd Gminy w Wildze – informacja o braku MPZP,
2. 2008.08.01 – RI 7324/77/2008, Wójt Gminy Maciejowice – informacja o braku MPZP,
3. 2008.09.11 – DS. 4171-77/2008, Wojewódzki Urząd Ochrony Zabytków, Delegatura w Siedlcach – wykaz jednostek objętych ochroną konserwatorską + 8 arkuszy planu orientacyjnego,
4. 2008.10.23 – RI 7624/8-10/08, Wójt Gminy Maciejowice – Decyzja o środowiskowych uwarunkowaniach zgody na realizację przedsięwzięcia,
5. 2008.11.23 – RI 7040/2/801/08, Wójt Gminy Maciejowice – pozytywna opinia rozwiązań projektowych na etapie koncepcji,
6. 2008.12.02 – N.I.D.I./MK/5417-822/08, Marszałek Województwa Mazowieckiego w Warszawie, Departament Nieruchomości i Infrastruktury, opinia techniczna rozwiązań projektowych na etapie koncepcji + 28 arkuszy rysunków,
7. 2008.12.16 – I-1/2220/1223/08/801 UK, Mazowiecki Zarząd Dróg Wojewódzkich w Warszawie – uzgodnienie przekrojów normalnych na etapie koncepcji + 2 arkusze rysunków,
8. 2009.01.06 – WU.5421-101/08/09, Powiatowy Zarząd Dróg w Garwolinie – opinia planu sytuacyjnego skrzyżowań z drogami powiatowymi,
9. 2009.02.03 – RI 7040/801-1/2009, Urząd Gminy w Maciejowicach – protokół ze spotkania z dnia 29.01.2009 r.,
10. 2009.04.10 – N.I.D.I./MK/5417-172/09, Marszałek Województwa Mazowieckiego w Warszawie, Departament Nieruchomości i Infrastruktury – pozytywna opinia rozwiązań geometrycznych projektu budowlanego + 42 arkusze rysunków,
11. 2009.04.14 – d.dz. 610/RT/09, PGE Dystrybucja Warszawa-Teren Sp. z o.o. Rejon Energetyczny Garwolin – warunki przebudowy linii napowietrznej nn,
12. 2009.04.15 – STTCREZRSJŚ/207/08, Telekomunikacja Polska – warunki techniczne przebudowy infrastruktury TPSA,
13. 2009.06.18 – W-5/2220/87/09/801 UK, Mazowiecki Zarząd Dróg Wojewódzkich w Warszawie – uzgodnienie projektu konstrukcji nawierzchni + 16 arkuszy rysunków,
14. 2009.07.06 – BM/MR/1658/2009, PGE Dystrybucja Warszawa-Teren Sp. z o.o. - warunki przebudowy linii średniego napięcia,
15. 2009.09.15 – DR.Woj.5540-8/09, Urząd Gminy Wilga – warunki techniczne przebudowy sieci wodociągowych,
16. 2009.09.16 – RI 7040/801-10/09, Urząd Gminy w Maciejowicach - warunki techniczne przebudowy sieci wodociągowych,
17. 2009.09.22 – R180/G/02/2009, Mazowiecka Spółka Gazownictwa sp. z o.o. – warunki techniczne przebudowy gazociągu + 3 arkusze rysunków,
18. 2009.12.01 – I-1/2220-1740/09/801.295.08, Mazowiecki Zarząd Dróg Wojewódzkich w Warszawie – odpowiedź dotycząca warunków przyłączenia sieci oświetlenia,
19. 2009.12.08 – W-5/2220/340/09/801 UK, Mazowiecki Zarząd Dróg Wojewódzkich w Warszawie – uzgodnienie konstrukcji obiektów mostowych + 4 arkusze rysunków,
20. 2009.12.09 - N.I.D.I./JG/5417-861/09, Marszałek Województwa Mazowieckiego w Warszawie, Departament Nieruchomości i Infrastruktury – pozytywna opinia przekrojów mostów + 5 arkuszy rysunków,



21. 2009.12.14 – RI 7040/801-10/09, Urząd Gminy w Maciejowicach – warunki przyłączenia oświetlenia ulicznego,
22. 2009.12.16 – G. 7410-50/2009, Urząd Gminy w Wildze – lokalizacja kapliczek,
23. 2009.12.16 – DR. Woj. 5540-11/09, Urząd Gminy w Wildze – warunki przyłączenia oświetlenia drogowego,
24. 2010.01.05 - N.I.D.I./JG/5417-926/09, Marszałek Województwa Mazowieckiego w Warszawie, Departament Nieruchomości i Infrastruktury – zamienna opinia techniczna rozwiązań geometrycznych projektu budowlanego + 42 arkusze rysunków,
25. 2010.01.07 – notatka ze spotkania w sprawie kolizji wodociągu,
26. 2010.01.25 - I-1/2220-105/09/801, Mazowiecki Zarząd Dróg Wojewódzkich w Warszawie – protokół ze spotkania z dnia 20.01.2010 r.,
27. 2010.02.05 – IS/GA/P/4105/4/10, Wojewódzki Zarząd Melioracji i Urządzeń Wodnych, Oddział w Sokotowie Podlaskim, Inspektorat w Garwolinie – uzgodnienie przepustów,
28. 2010.02.23 – RI 7040/801-2/2010, Urząd Gminy w Maciejowicach- lokalizacja kapliczek,
29. 2010.04.07 – Starosta Powiatu Garwolińskiego - Opinia nr 522/2009 w sprawie koordynacji usytuowania projektowanych sieci uzbrojenia terenu + 17 arkuszy rysunków,
30. 2010.04.13 – I-1/2220-550/10/580.631.637.721.801.PA, Mazowiecki Zarząd Dróg Wojewódzkich w Warszawie – notatka ze spotkania z dnia 01.04.2010 r.,
31. 2010.04.15 - N.I.D.I./JG/5417-217/10, Marszałek Województwa Mazowieckiego w Warszawie, Departament Nieruchomości i Infrastruktury – zamienna opinia techniczna rozwiązań geometrycznych projektu budowlanego(skrzyżowanie z droga powiatową nr 1353 W) + 1 arkusz rysunków,
32. 2010.05.11 – RI 7040/801-10/09, Urząd Gminy w Maciejowicach – informacje dotyczące średnic i materiałów przyłączy wodociągowych,
33. 2010.05.11 - d.dz. 471/RT/2010, PGE Dystrybucja Warszawa-Teren Sp. z o.o. Rejon Energetyczny Garwolin – przedłużenie ważności warunków przebudowy linii napowietrznej nn,
2008.04.14 umowa nr 05.1810
34. 2010.05.11 - Gmina Wilga - protokół z komisyjnej inwentaryzacji zjazdów, *bez ról,*
35. 2010.05.12 - Gmina Maciejowice - protokół z komisyjnej inwentaryzacji zjazdów, *bez ról,*
36. 2010.05.24 - N.I.D.I./MK/5417-296/10, Marszałek Województwa Mazowieckiego w Warszawie, Departament Nieruchomości i Infrastruktury – zamienna opinia techniczna rozwiązań geometrycznych projektu budowlanego + 2 arkusze rysunków,
37. 2010.06.14 – Telekomunikacja Polska S.A. – uzgodnienie projektu przebudowy sieci teletechnicznej,
38. 2010.06.28 – Aneks nr 1 do warunków technicznych przebudowy gazociągu nr R180/G/02/2009 z dnia 22.09.2009 r.,
39. 2010.07.13 – DS./SO/RM/9936/2010, PGE Dystrybucja Warszawa-Teren Sp. z o.o. – przedłużenie ważności warunków przebudowy nr BM/MR/1658/2009 z dnia 06.07.2009 r.,
40. 2010.07.21 - I-1/2220-1223/10/801.295.08, Mazowiecki Zarząd Dróg Wojewódzkich w Warszawie – uzgodnienie projektu budowlanego oraz linii podziałowych,
41. 2010.07.30 - STTCREZRSJS/563/10, Telekomunikacja Polska – uzgodnienie projektu przebudowy infrastruktury TPSA + 1 egz. projektu przebudowy sieci teletechnicznej,
42. 2010.08.11 – EKS-4105/14/10, Wojewódzki Zarząd Melioracji i Urządzeń Wodnych w Warszawie, Oddział w Sokotowie Podlaskim – uzgodnienie operatu wodnoprawnego,
- ✓ 43. 2010.08.30 - RI 7040/80/44/09, Urząd gminy w Maciejowicach – opinia przebudowy sieci wodociągowej,
2008.04.14 umowa nr 05.1810

44. 2010.09.01 – DR.Woj.5540-8/10, Urząd Gminy w Wildze – uzgodnienie sieci wodociągowej,
45. 2010.09.09 – NZL-0213-02P/10, Regionalny Zarządca Gospodarki Wodnej w Warszawie, Zarząd Zlewni Wisły lubelskiej i Bugu Granicznego w Lublinie – informacja o uzgodnieniu,
46. 2010.10.11 – G.7410-23-3/2010, Urząd Gminy w Wildze – uzgodnienie lokalizacji kapliczek,
47. 2010.10.27 – ZG-5-210-64/2010, Nadleśnictwo Garwolin - opinia przebudowy sieci wodociągowej,
48. 2010.10.27 – RŚ 6223-23/10, Starosta Powiatu Garwolińskiego – pozwolenie wodnoprawne + 1 egz. operatu wodnoprawnego.

Otrzymałam 09.11.2010

Kierownik Biura
Dokumentacji i Przygotowania Inwestycji

mgr inż. Anna Maria Kamińska

 **SLY PROJEKT** Biuro Projektowe
Sylwester Białko
05-830 Strzeniówka, ul. Działkowa 18
tel./fax. 022 478 53 51 NIP: 898-177-83-28

