



Warszawa, 14.05.2010r.

AOX

L.dz.10/SLY/103

**Mazowiecki Zarząd Dróg Wojewódzkich**  
**ul. Mazowiecka 14**  
**00-048 Warszawa**

Dotyczy: Opracowania dokumentacji projektowej dla rozbudowy drogi wojewódzkiej nr 801 relacji Warszawa Karczew - Wilga - Maciejowice - granica województwa mazowieckiego, na odcinku: od km 44+853 do km 84+085 na terenie gmin Wilga, Maciejowice, powiatu garwolińskiego, województwa mazowieckiego.

W odpowiedzi na Państwa pismo nr I-1/2220-676/10/801.295.08 z dnia 29.04.2010 przesyłamy w załączeniu protokoły z inwentaryzacji zjazdów podpisane przez przedstawicieli Gmin Wilga i Maciejowice oraz przedstawiciela Rejonu Drogowego MZDW. Jednocześnie protokoły zawierają wyjaśnienie dotyczące braku podpisów właścicieli działek na formularzach uzgodnienia lokalizacji zjazdów.

Z poważaniem

mgr inż. Arkadiusz Piatkiewicz

PROJEKTANT

Załączniki:

- 1) Protokół z inwentaryzacji zjazdów na terenie gminy Wilga z dnia 11.05.2010r.
- 2) Protokół z inwentaryzacji zjazdów na terenie gminy Maciejowice z dnia 12.05.2010r.

- Ponad 12 lat doświadczenia w projektowaniu
- Konceptcje, projekty budowlane i wykonawcze dróg, ulic parkingów...
- Numeryczne modele terenu, wizualizacje
- Projekty organizacji ruchu i sygnalizacji świetlnych
- Kosztorysy, przedmiary, ZZK
- Projekty konstrukcji inżynierskich
- Projekty przebudowy infrastruktury sieciowej
- Projekty oświetlenia dróg, ulic, węzłów drogowych
- Inwentaryzacje i projekty zieleni
- Specyfikacje techniczne wykonania i odbioru robót budowlanych
- Dokumentacje geologiczne i geotechniczne
- Projekty konstrukcji dróg, badania nośności nawierzchni
- Studia wykonalności i analizy ekonomiczne
- Opinie, oceny, ekspertyzy
- Organizacja i przygotowanie przetargów, koordynacja inwestycji

## Protokół z komisyjnej inwentaryzacji zjazdów w ciągu drogi wojewódzkiej nr 801 na terenie gminy Maciejowice dokonanej w dniu 12.05.2010r.

Dotyczy: Rozbudowa drogi wojewódzkiej nr 801 relacji Warszawa - Karczew - Wilga - Maciejowice - granica województwa mazowieckiego, na odcinku: od km 44+853 do km 84+085 na terenie gmin Wilga, Maciejowice, powiatu garwolińskiego, województwa mazowieckiego

W dniu 12.05.2010 dokonano wizji w terenie zjazdów istniejących w ciągu DW 801 na odcinku drogi od km 62+158,12 do km 84+071,76 na terenie gminy Maciejowice. W wyniku wizji potwierdzono, iż istniejące w terenie zjazdy uwzględnione zostały w projekcie rozbudowy drogi nr 801. Jednocześnie potwierdza się, iż formularze uzgodnień lokalizacji zjazdów na poszczególne posesje zostały udostępnione wraz z planami sytuacyjnymi poprzez Urząd Gminy Maciejowice właścicielom posesji w okresie od 25.05.2009 do 21.09.2009. Formularze nie zostały podpisane przez wszystkich właścicieli posesji. Należy uznać, iż brak wniosku o zmianę zjazdu oznacza zgodę na przyjęte rozwiązanie.

Zgodnie z art. 29 Ustawy z dnia 21 marca 1985r. o drogach publicznych biuro projektowe nie projektuje zjazdów na posesje, do których nie stwierdzono zjazdów istniejących. W trakcie wizji w terenie stwierdzono, iż na Radzie Technicznej w dniu 21.04.2010r. omyłkowo ustalono zaprojektowanie zjazdu na działkę nr 533. Zjazd zaprojektowany zostanie na działkę sąsiednią nr 532.

Skład komisji:

1. Janina Rzeszotek MZDW RD Otwock - Piaseczno - 

2. Arkadiusz Piątkiewicz SLY PROJEKT 

3. Artur Malinowski SLY PROJEKT 


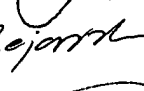


4. Eugeniusz Pawelec UG Maciejowice 

## Protokół z komisyjnej inwentaryzacji zjazdów w ciągu drogi wojewódzkiej nr 801 na terenie gminy Wilga dokonanej w dniu 11.05.2010r.

Dotyczy: Rozbudowa drogi wojewódzkiej nr 801 relacji Warszawa - Karczew - Wilga - Maciejowice - granica województwa mazowieckiego, na odcinku: od km 44+853 do km 84+085 na terenie gmin Wilga, Maciejowice, powiatu garwolińskiego, województwa mazowieckiego

W dniu 11.05.2010 dokonano wizji w terenie zjazdów istniejących z DW 801 na odcinku drogi od km 44+877,04 do km 62+158,12 na terenie gminy Wilga. W wyniku wizji potwierdzono, iż istniejące w terenie zjazdy uwzględnione zostały w projekcie rozbudowy drogi nr 801. Jednocześnie potwierdza się, iż formularze uzgodnień lokalizacji zjazdów na poszczególne posesje zostały udostępnione wraz z planami sytuacyjnymi w Urzędzie Gminy Wilga w okresie od 25.05.2009 do 21.09.2009. Formularze nie zostały podpisane przez wszystkich właścicieli posesji. Należy uznać, iż brak wniosku o zmianę zjazdu oznacza zgodę na przyjęte rozwiązanie.

Skład komisji:

1. Szymon Wozniak - Wójt Gminy Wilga 
2. Anna Bojarska - Gmina Wilga 
3. Arkadiusz Piątkiewicz - SLY PROJEKT 
4. Janina Rzeszotek - MZDW Rejon Drogowy Otwock-Paseczno 
5. Artur Malinowski - SLY PROJEKT 