

Notatka ze spotkania  
z dnia 07.01.2010 r.  
w sprawie kolizji wodociągu projektowanego  
na zlecenie Urzędu Gminy Maciejowice  
z projektem rozbudowy drogi wojewódzkiej  
nr 801 relacji Warszawa - Karczew – Wilga – Maciejowice – granica  
województwa mazowieckiego, na odcinku: od km 44+853 do km 84+085 na  
terenie gmin Wilga, Maciejowice.






W spotkaniu uczestniczyli:

1. Sylwester Dymiński - Wójt Gminy Maciejowice,
2. Dorota Stępień – Projektant sieci wodociągowej,
3. Eugeniusz Pawelec – przedstawiciel Gminy Maciejowice
4. Sylwester Biajgo – Projektant rozbudowy drogi nr 801
5. Arkadiusz Piątkiewicz – Sprawdzający projektu rozbudowy drogi nr 801.

W trakcie spotkania omówiono miejsca kolizji projektowanej na zlecenie Urzędu Gminy Maciejowice sieci wodociągowej usytuowanej wzdłuż drogi wojewódzkiej nr 801 na odcinku od miejscowości Bączki do miejscowości Maciejowice. Na spotkaniu przedstawiciele Biura projektowego SLY PROJEKT przekazali Projektantowi sieci wodociągowej rozwiązania kolizji wodociągu. Ustalono, iż Projektant sieci wodociągowej przeprojektuje wszystkie, kolidujące z projektem rozbudowy drogi wojewódzkiej nr 801, odcinki projektowanego wodociągu i przedłoży projekt zamienny do ZUDP w Garwolinie, na posiedzenie, które odbędzie się w dniu 20.01.2010r.

Biuro projektowe nie widzi przeszkód w usytuowaniu sieci wodociągowej na części działki nr 743/2 obręb Oblin, której fragment zgodnie z załączonym planem sytuacyjnym będzie wykupiony z chwilą uzyskania decyzji o zgodzie na realizację inwestycji drogowej polegającej na rozbudowie DW801 przez MZDW.

Na tym notatkę zakończono i podpisano:

1.   
WÓJT  
Sylwester Dymiński
2.   
Dorota Stępień
3.   
Eugeniusz Pawelec
4.   
Sylwester Biajgo
5.   
mgr Inż. Arkadiusz Piątkiewicz  
PROJEKTANT