

NI.D.I./JG/5417-926/09

„SLY PROJEKT”

ul. Warszawska 58C lok. 46

02 – 496 Warszawa

## OPINIA TECHNICZNA

**Obiekt:** *zamienny projekt budowlany* dla rozbudowy wybranych odcinków drogi wojewódzkiej nr 801 relacji Warszawa – Karczew – Wilga – Maciejowice – granica województwa mazowieckiego, na odcinku od km 44+853 do km 84+085,

**Faza:** projekt budowlany

W odpowiedzi na Państwa wniosek, oraz po zapoznaniu się z dostarczoną dokumentacją, opiniuje pozytywnie *zamienny projekt budowlany* dla rozbudowy wybranych odcinków drogi wojewódzkiej nr 801 relacji Warszawa – Karczew – Wilga – Maciejowice – granica województwa mazowieckiego, na odcinku od km 44+853 do km 84+085.

Na pozostałe odcinki rozbudowywanej drogi wojewódzkiej nr 801 obowiązuje Opinia Techniczna z dnia 10 kwietnia 2009 roku, znak: NI.D.I./MK/5417-172/09.

Projekt organizacji ruchu (stałej i na czas budowy) należy złożyć do zatwierdzenia w Departamencie Nieruchomości i Infrastruktury Urzędu Marszałkowskiego Województwa Mazowieckiego w Warszawie (ul. Kłopotowskiego 5, 03–718 Warszawa).

Szczegóły techniczne i konstrukcyjne w granicach pasa drogi wojewódzkiej należy uzgodnić z Mazowieckim Zarządem Dróg Wojewódzkich w Warszawie.


**Opinia ważna wraz z rysunkiem.**

### Do wiadomości:














1. Mazowiecki Zarząd Dróg Wojewódzkich w Warszawie,
2. Urząd Gminy Wilga,
3. Urząd Gminy Maciejowice,

sprawę prowadzi:  
J. Gmiński, tel. 022/59-79-959

ESOD: 196566-54748/09





# LEGENDA:

	Granica własności terenu
	Projektowana krawędź nawierzchni tłuczniowej
	Projektowana krawędź pasa ruchu
	Projektowana krawędź nawierzchni bitumicznej
	Projektowany krawężnik betonowy
	Projektowany krawężnik betonowy obniżony
	Projektowane obrzeże betonowe
	Projektowany ściek przykrawężnikowy
	Krawędź pobocza
	Azyle i wyspy kanalizujące
	Projektowane elementy wygradzające
	Projektowany przepust pod zjazdem
	Projektowany rów














Projektant: Sylwester Biały  
 Dział: Drogi i Budowlany  
 03-711 Warszawa, ul. Kruczkowskiego 3, 00-380 Warszawa, tel. 22 478 5551

ZAKŁADZKA nr 1



do opini / pieczęć nr 161 5417-926/09  
 z dnia 05 stycznia 2010r.

INWESTOR:		 <b>MAZOWIECKI ZARZĄD DRÓG WOJEWÓDZKICH W WARSZAWIE</b> ul. Kruczkowskiego 3, 00-380 WARSZAWA			
WYKONAWCA:		 <b>SLY PROJEKT BIURO PROJEKTOWE</b> Sylwester Biały ul. WARSZAWSKA 58C lok. 46 02-496 WARSZAWA TEL./FAX: (022) 478 5551, KOM. 0507 825 536 www.slyprojekt.com E-MAIL: biuro@slyprojekt.com		SCHEMAT ŁĄCZENIA ARKUSZY:	
				Arkusz 3   Arkusz 4   Arkusz 5   Arkusz 42	
		BRANZA:		NAZWA PLIKU:	
		DROGOWA		113_WB1_v2a.dgn	
PROJEKT:			NAZWA OPRACOWANIA:		
ROZBUDOWA DROGI WOJEWÓDZKIEJ NR 801 RELACJI WARSZAWA - KARCZEW - WILGA - MACIEJOWICE - GRANICA WOJEWÓDZTWA MAZOWIECKIEGO, NA ODCINKU OD KM 44+853,00 DO KM 84+085,00			PROJEKT ARCHITEKTONICZNO-BUDOWLANY		
			NAZWA RYSUNKU:		
			PLAN SYTUACYJNY		
DATA:		NR RYS.:	SKALA:		
12.2009		2.4	1:1000		
ZAKRES RYS.:			km 48+670,00 - km 49+370,00		
BRANZA	FUNKCJA	ZESPÓŁ PROJEKTOWY	NR UPRAWNIEN	SPECJALNOŚĆ	PODPIS
DROGI	Projektant	mgr Inż. Sylwester Biały	1/02/DUH	Konstr. - budowlana	
	Opracował	mgr Inż. Artur Malinowski			
	Opracował	mgr Inż. Emil Syrko			
	Opracował	mgr Inż. Jacek Bacłowski			
	Sprawdzający	mgr Inż. Arkadiusz Piętkiewicz	54/DOS/08	drogowa	

# LEGENDA:

	Granica własności terenu
	Projektowana krawędź nawierzchni tłuczniowej
	Projektowana krawędź pasa ruchu
	Projektowana krawędź nawierzchni bitumicznej
	Projektowany krawężnik betonowy
	Projektowany krawężnik betonowy obniżony
	Projektowane obrzeże betonowe
	Projektowany ściek przykrawężnikowy
	Krawędź pobocza
	Azyle i wyspy kanalizujące
	Projektowane elementy wygradzające
	Projektowany przepust pod zjazdem
	Projektowany rów

03... 22/02/2002  
nr 23  
do opini... 76/5417-926/09  
z dnia 05 stycznia 2010

 <b>MAZOWIECKI ZARZĄD DRÓG WOJEWÓDZKICH</b> <b>W WARSZAWIE</b> ul. Kruczkowskiego 3, 00-380 WARSZAWA																																	
WYKONAWCA:  <b>SLY PROJEKT BIURO PROJEKTOWE</b> Sylwester Biajgo ul. WARSZAWSKA 58C lok. 46 02-496 WARSZAWA tel./fax: (022) 4785551, kom. 0507 825 536 www.slyprojekt.com e-mail: biuro@slyprojekt.com	SCHEMAT ŁĄCZENIA ARKUSZY: <div style="border: 1px solid black; padding: 5px; display: flex; justify-content: space-around;"> <span>Arkusz 40</span> <span>Arkusz 41</span> <span>Arkusz 42</span> </div> BRANŻA: <b>DROGOWA</b> NAZWA PLIKU: <b>113_WB1_v2b.dgn</b>																																
PROJEKT: <b>ROZBUDOWA DROGI WOJEWÓDZKIEJ NR 801 RELACJI WARSZAWA - KARCZEW - WILGA - MACIEJOWICE - GRANICA WOJEWÓDZTWA MAZOWIECKIEGO, NA ODCINKU OD KM 44+853,00 DO KM 84+085,00</b>	NAZWA OPRACOWANIA: <b>PROJEKT ARCHITEKTONICZNO-BUDOWLANY</b> NAZWA RYSUNKU: <b>PLAN SYTUACYJNY</b> DATA: 12.2009      NR RYS.: 2.42      SKALA: 1:1000 ZAKRES RYS.: km 83+160,00 - km 84+071,76																																
<table border="1" style="width: 100%; border-collapse: collapse;"> <thead> <tr> <th>BRANŻA</th> <th>FUNKCJA</th> <th>ZESPÓŁ PROJEKTOWY</th> <th>NR UPRAWNIEN</th> <th>SPECJALNOŚĆ</th> <th>PODPIS</th> </tr> </thead> <tbody> <tr> <td rowspan="5" style="text-align: center; vertical-align: middle;"><b>DROGI</b></td> <td style="text-align: center;">Projektant</td> <td style="text-align: center;">mgr Inż. Sylwester Biajgo</td> <td style="text-align: center;">1/02/D/W</td> <td style="text-align: center;">Konstr. - budowlana</td> <td></td> </tr> <tr> <td style="text-align: center;">Opracował</td> <td style="text-align: center;">mgr Inż. Artur Malinowski</td> <td></td> <td></td> <td></td> </tr> <tr> <td style="text-align: center;">Opracował</td> <td style="text-align: center;">mgr Inż. Emil Syrko</td> <td></td> <td></td> <td></td> </tr> <tr> <td style="text-align: center;">Opracował</td> <td style="text-align: center;">mgr Inż. Jacek Baćfiski</td> <td></td> <td></td> <td></td> </tr> <tr> <td style="text-align: center;">Sprawdzający</td> <td style="text-align: center;">mgr Inż. Arkadiusz Piętkiewicz</td> <td style="text-align: center;">54/DOS/08</td> <td style="text-align: center;">drogowa</td> <td></td> </tr> </tbody> </table>		BRANŻA	FUNKCJA	ZESPÓŁ PROJEKTOWY	NR UPRAWNIEN	SPECJALNOŚĆ	PODPIS	<b>DROGI</b>	Projektant	mgr Inż. Sylwester Biajgo	1/02/D/W	Konstr. - budowlana		Opracował	mgr Inż. Artur Malinowski				Opracował	mgr Inż. Emil Syrko				Opracował	mgr Inż. Jacek Baćfiski				Sprawdzający	mgr Inż. Arkadiusz Piętkiewicz	54/DOS/08	drogowa	
BRANŻA	FUNKCJA	ZESPÓŁ PROJEKTOWY	NR UPRAWNIEN	SPECJALNOŚĆ	PODPIS																												
<b>DROGI</b>	Projektant	mgr Inż. Sylwester Biajgo	1/02/D/W	Konstr. - budowlana																													
	Opracował	mgr Inż. Artur Malinowski																															
	Opracował	mgr Inż. Emil Syrko																															
	Opracował	mgr Inż. Jacek Baćfiski																															
	Sprawdzający	mgr Inż. Arkadiusz Piętkiewicz	54/DOS/08	drogowa																													



**SLY PROJEKT**  
BIURO PROJEKTOWE

Warszawa, 2009-12-23

L.dz. 09/SLY/250

**Urząd Marszałkowski  
Województwa Mazowieckiego  
Departament Nieruchomości  
i Infrastruktury  
Ul. Ks. I. Kłopotowskiego 5  
03-718 Warszawa**

Dotyczy: Opracowania dokumentacji projektowej dla rozbudowy drogi wojewódzkiej nr 801 relacji Warszawa Karczew - Wilga - Maciejowice - granica województwa mazowieckiego, na odcinku: od km 44+853 do km 84+085 na terenie gmin Wilga, Maciejowice, powiatu garwolińskiego, województwa mazowieckiego.

W związku z opracowywaniem przez nasze biuro dokumentacji projektowej jw., zgodnie z wcześniejszymi ustaleniami z Kierownikiem Wydziału Inżynierii Ruchu Panem Tomaszem Lewandowskim, w ślad za pismem L.dz. 09/SLY/202 z dnia 05.11.2009r. przekazujemy plany sytuacyjne rozwiązań projektowych, na których uwzględniono część postulatów mieszkańców oraz Urzędów Gmin Wilga i Maciejowice. Zwracamy się z prośbą o zamienną opinię techniczną (do opinii nr NI.D.I./MK/5417-172/09 z dnia 10 kwietnia 2009r.) w fazie projektu budowlanego w zakresie wprowadzonych zmian na wybranych arkuszach planu sytuacyjnego.

z poważaniem,

Urząd Marszałkowski Województwa Mazowieckiego  
Departament Nieruchomości i Infrastruktury  
ul. Ks. I. Kłopotowskiego 5, 03-718 Warszawa  
tel. 022 59 79 80 59 79 81 5  
W piątek dnia 23.12.2009

mgr inż. Arkadiusz Piątek  
  
PROJEKTANT

Załączniki:

Plan sytuacyjny ark. Nr 2.4, 2.6, 2.11, 2.12, 2.15, 2.20, 2.21, 2.22, 2.23, 2.24, 2.25, 2.27, 2.28, 2.30, 2.31, 2.32, 2.33, 2.34, 2.35, 2.37, 2.38, 2.41, 2.42:- skala 1:500, 1:1000