

# URZĄD GMINY

w Maciejowicach  
08-480 Maciejowice, ul. Rynek 7  
woj. mazowieckie  
tel./fax (025) 682-57-37

Maciejowice, dnia 03.02.2009

RI 7040/801-1/2009

Urząd Marszałkowski  
Województwa Mazowieckiego  
Departament Nieruchomości i Infrastruktury  
w Warszawie

Wójt Gminy Maciejowice przesyła w załączeniu protokół ze spotkania odbytego w dniu 29.01.2009r. w Maciejowicach, a dotyczącego przebudowy drogi Nr 801 na terenie Gminy Maciejowice.

Przedstawiona koncepcja budzi wiele zastrzeżeń co do rozwiązań technicznych wśród mieszkańców Maciejowic i okolicznych miejscowości które to, jej przedstawiciele przekazali bezpośrednio projektantowi w obecności przedstawicieli zarządcy drogi.

Wobec powyższego oczekujemy w możliwie najkrótszym terminie, przedstawienie nowych rozwiązań przebudowy drogi na odcinku Rynku w Maciejowicach.

Jednocześnie informuję, że duża determinacja mieszkańców może powodować liczne wystąpienia i protesty tak do zarządcy drogi jak i służb odpowiedzialnych za prawidłową realizację inwestycji.

Do wiadomości:

1. Mazowiecki Zarząd Dróg Wojewódzkich w Warszawie
2. Biuro Projektowe SLY PROJEKT w Warszawie
3. a/a

Z up. **WÓJTA**

*Ryszard Brodziak*  
Z-ca WÓJTA

# PROTOKÓŁ

## sporządzony ze spotkania odbytego w Maciejowicach w dniu 29.01.2009r a dotyczącego rozwiązań projektowych przebudowy drogi Nr 801

W spotkaniu udział wzięły osoby reprezentujące:

1. Gminę Maciejowice - Wójt Gminy Maciejowice
2. Przedstawiciel Urzędu Marszałkowskiego w Warszawie, Departament Nieruchomości i Inwestycji
3. Przedstawiciel MZDW w Warszawie Rejonu Drogowego Otwock - Piaseczno
4. Biuro Projektowe „SLY PROJEKT” w Warszawie
5. Radni powiatowi i gminni, sołtysi, osoby zamieszkałe przy placu rynku w Maciejowicach. (Imienna lista osób biorących udział w spotkaniu a reprezentujących poszczególne instytucje w załączeniu).

Wójt Gminy Maciejowice powitał zebranych, przedstawiając problemy wynikające z rozwiązań projektowych przedstawionych gminie w ubiegłym roku na etapie koncepcji do których to gmina pismem z dnia 23.11.2008r. pozytywnie zaopiniowała przedstawione rozwiązania projektowe z uwagami ( pismo RI 7040/2/801/08).

Następnie głos zabrał Projektant informując, że większość przedstawionych postulatów przez gminę - została uwzględniona.

Przedstawiając koncepcję projektową poszczególnych odcinków drogi najwięcej kontrowersji to rozwiązanie dotyczące Rynku w Maciejowicach które przewiduje odgródzenie barierą całego placu Rynku wzdłuż drogi Nr 801, pozostawiając jedynie główny zjazd od strony Warszawy przez drogę Nr 807 ( ulica Kościuszki).

Uczestniczący w zebraniu mieszkańcy kolejno przedstawiali swoje argumenty - („ograniczyć szybkość do 40km/h, wobec takich rozwiązań, Rynek straci swą dotychczasową cechę i funkcję, istniejąca szerokość chodnika od strony południowej może być za wąska, zmieniają się warunki bytowania”) aby wypracować takie rozwiązanie które udostępniłyby ten zjazd.

Ostatecznie mieszkańcy wystąpili z wnioskiem, aby zachować bezpośredni zjazd na Rynek od strony Warszawy .

Na innych odcinkach projektowanej drogi ustalono:

1. Istniejący chodnik pomiędzy kościołem a cmentarzem w Maciejowicach o długości około 180m zostanie poszerzony do 3m co umożliwi przejście konduktu pogrzebowego bez wkraczania na jezdnię.
2. Pomiędzy Maciejowicami a Podoblinem zostanie wykonana droga serwisowa, a przy cmentarzu chodnik odgródzony barierką.
3. W celu zapewnienia miejsc parkingowych przy kościele ustalono, że Parafia Rzymsko-Katolicka w Maciejowicach przekaze Gminie Maciejowice teren a gmina wspólnie z MZDW wybuduje parking,
4. Zgłoszono wniosek o wykonanie oświetlenia od Stacji Paliw w Maciejowicach do miejscowości Uchacze .
5. Przy drodze powiatowej do Kobylnicy w m. Kochów zostaną zaprojektowane zatoki autobusowe,
6. Domaszew – gmina dokonana rozeznania wśród mieszkańców czy możliwe jest przeniesienie krzyża, jeżeli tak to zostanie zaprojektowany pełny zjazd na posesje oznaczone nr ewid. gruntów od 318-328.



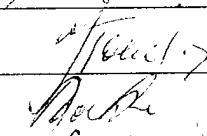


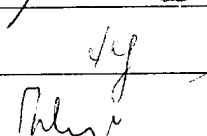










7. Samogoszcz – na cmentarz zostanie zaprojektowany pełny publiczny zjazd, oraz zostanie zaprojektowany zjazd na działkę Nr 278 przy cmentarzu służącą jako parking.
8. Zarządca drogi wyjaśnił, że zjazdy do posesji indywidualnych zostaną odbudowane jedynie tam gdzie one dotychczas istniały.  
Na tym protokół zakończono i podpisano.

Protokół  
Janowi  
Eugeniusz Pawelec

Lista obecności uczestników spotkania odbytego w dniu 29.01.2009r.

dotyczącego przebudowy drogi Nr 801 z przedstawicielami:

1. Biura Projektów SLY PROJEKT z Warszawy projektujących przebudowę drogi Nr 801
2. URZĘDNIK... MARSZAKOWSKIEGO... WOJ. MAZ... DEPART. WIER. INFRASTRUKTURY
3. MAZOWIECKIEGO ZARZĄDU DRÓG WOJEW. MAZOWIECKIE...  
REZORT DROGOWY OTWÓC PIASECZNO

L.P.	Nazwisko i imię	Przedstawiciel	Podpis
1	Goligrewski Piotr	Macejowice	
2	Brojek Alina	Sennogóra	
3	Mikolajewski Jacek	Godzisz	
4	Borucha Przemysław	Obłęd	
5	TAMARA WOLFF	MACEJOWICE	
6	Józef Sępa	Maciejowice	
7	Artur Paluszka	SLY PROJEKT	
8	Arkadiusz Pastuszka	SLY PROJEKT	
9	SYMEON BIAJGO	SLY PROJEKT	
10	Janina Rzeszutek	MZOW REJON OTWÓC PIASECZNO	
11	Maria Okubiało	Maciejowice	
12	Edmund Karas	Maciejowice	
13	Tadeusz Kuznierek	Maciejowice	
14	Grzegorz Ruszkowski	Radabli	
15	TOMASZ LEWANDOWSKI	DN II UM	
16	Ryszard Brodzik	M-ce	
17	Bogdan Godula	RADNY POWIATU	
18	STANISŁAW MARCZUK	PROBOSZCZ PARAFII M-ce	
19	Eugeniusz Panek	PRAC. UG. M-ce	