



Strzeniówka, 31.01.2012r.

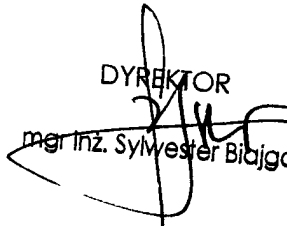
L.dz.12/SLY/025

- Ponad 12 lat doświadczenia w projektowaniu
- Konceptje, projekty budowlane i wykonawcze dróg, ulic parkingów...
- Numeryczne modele terenu, wizualizacje
- Projekty organizacji ruchu i sygnalizacji świetlnych
- Kosztorysy, przedmiary, ZZK
- Projekty konstrukcji inżynierskich
- Projekty przebudowy infrastruktury sieciowej
- Projekty oświetlenia dróg, ulic, węzłów drogowych
- Inwentaryzacje i projekty zieleni
- Specyfikacje techniczne wykonania i odbioru robót budowlanych
- Dokumentacje geologiczne i geotechniczne
- Projekty konstrukcji dróg, badania nośności nawierzchni
- Studia wykonalności i analizy ekonomiczne
- Opinie, oceny, ekspertyzy
- Organizacja i przygotowanie przetargów, koordynacja inwestycji

**Mazowiecki Zarząd Dróg  
Wojewódzkich w Warszawie  
ul. Mazowiecka 14  
00-048 Warszawa**

Dotyczy: Dokumentacji projektowej dla budowy obwodnicy m. Okuniew w ciągu drogi wojewódzkiej nr 637 relacji Warszawa - Węgrów na terenie gminy Halinów, powiatu Mińsk Mazowiecki, województwa mazowieckiego.

W związku z opracowywaniem na Państwa zlecenie dokumentacji projektowej rozbudowy w/w odcinka drogi wojewódzkiej, zgodnie z SIWZ przekazujemy raport z przebiegu prac projektowych za miesiąc styczeń 2012r.

DYREKTOR  
  
mgr inż. Sylwester Biajgo

Załączniki:

1. Raport z zaawansowania prac za miesiąc styczeń 2012 r.



**SLY PROJEKT**  
BIURO PROJEKTOWE

Strzeniówka, 31.01.2012r.

## Raport z zaawansowania prac za miesiąc styczeń 2012r.

**Temat:** dokumentacja projektowa budowy obwodnicy m. Okuniew w ciągu drogi wojewódzkiej nr 637 w relacji Warszawa-Węgrów, na terenie gminy Halinów, powiatu Mińsk Mazowiecki, województwa mazowieckiego.

**Zamawiający:**  
**Mazowiecki Zarząd Dróg Wojewódzkich w Warszawie**  
ul. Mazowiecka 14, 00-048 Warszawa

**Wykonawca:**  
**SLY PROJEKT**  
**Biuro Projektowe**  
ul. Działkowa 18  
05-830 Strzeniówka



**RAPORT**

**z zaawansowania prac: styczeń 2012 r.**

L.p.	Data	Treść	uwagi
1.	02-01-2012	Wystąpienie do Urzędu Miejskiego w Halinowie z prośbą o wydanie opinii dla rozwiązań projektowych w fazie projektu budowlanego.	do wiadomości MZDW
2.	02-01-2012	Wystąpienie do Zarządu Dróg Powiatowych w Mińsku Mazowieckim z prośbą o wydanie opinii w zakresie drogi powiatowej dla rozwiązań projektowych w fazie projektu budowlanego.	do wiadomości MZDW
3.	09-01-2012	Uzyskanie z MZDW w Warszawie uzgodnienia konstrukcji nawierzchni dla budowy Obwodnicy Okuniewa w ciągu drogi wojewódzkiej nr 637.	
4.	11-01-2012	Uzyskanie z Urzędu Marszałkowskiego Województwa Mazowieckiego pozytywnej opinii w zakresie rozwiązań geometrycznych projekty budowlane dwóch mostów: nad rzeką Długą i nad rzeką Ząza, odpowiednio w km 1+537 i w km 2+131 obwodnicy Okuniewa.	
5.	13-01-2012	Przesłanie do MZDW w Warszawie pisma nr 12/SLY/013.	
6.	19-01-2012	Uzyskanie z Zarządu Dróg Powiatowych w Mińsku Mazowieckim opinii w zakresie rozwiązania skrzyżowania DP 4318W z obwodnicą m. Okuniew.	do wiadomości MZDW
7.	20-01-2012	Ponaglenie w związku z wystąpieniem do Telekomunikacji Polskiej Pion Sieci Obszar Do Spraw Planowania i Rozwoju Sieci w Warszawie z prośbą o ponowne przedłużenie warunków technicznych na przebudowę oraz zabezpieczenie kanalizacji teletechnicznej kolidującej z projektowaną Obwodnicą m. Okuniew – w związku z upływem ważności (31.12.2011r.)	do wiadomości MZDW
8.	30.01.2012	Wystąpienie do MZDW w Warszawie z prośbą o wydanie stosownego uzgodnienia, na etapie projektu budowlanego, dla projektowanych obiektów mostowych.	

Ponadto informujemy, iż:


1. Do dzisiaj wykonano następujące elementy dokumentacji:
  - ✓ Mapa do celów projektowych,
  - ✓ Dokumentacja geotechniczna oraz ocena nawierzchni i gruntów podłoża,
  - ✓ Geotechniczne warunki posadowienia obiektów inżynierskich,
  - ✓ Analiza warunków i bezpieczeństwa ruchu,
  - ✓ Koncepcja,
  - ✓ Koncepcja budowy mostów w ciągu projektowanej obwodnicy,
  - ✓ Operaty wodnoprawne dla projektowanych obiektów mostowych nad rzeką Długą i rzeką Ząza,
  - ✓ Plan sytuacyjny w fazie projektu budowlanego.



**SLY PROJEKT**  
BIURO PROJEKTOWE

2. Oczekujemy na aktualizację warunków technicznych w zakresie sieci teletechnicznej - w związku z upływem terminu ważności (31.12.2011r.) - ponowne ponaglenie w ślad za wystąpieniem z dnia 05.12.2011r. nr pisma 11/SLY/201 – 57 dni oczekiwania.
3. Oczekujemy na opinię Urzędu Miejskiego w Halinowie dla projektowanych rozwiązań w fazie projektu budowlanego – wystąpienie z dnia 02.01.2012r. pismo nr 12/SLY/006 – 29 dni oczekiwania.
4. Do dzisiaj nikt z przedstawicieli Rejonu Drogowego MZDW (zgodnie z pismem nr I-1/2220-2561/11/637.172.09 z dnia 19.12.2011r.) pomimo podejmowanych przez nas prób kontaktu telefonicznego, nikt nie skontaktował się z naszym biurem w celu ustalenia terminu komisyjnej inwentaryzacji zjazdów i dojść do działek, o który prosiliśmy w piśmie nr 11/SLY/194 z dnia 30.11.2011 r. – 62 dni oczekiwania.
5. Zgodnie z pkt V ust. 9.3 SIWZ Zamawiający zobowiązał się do zaakceptowania propozycji (przedłożonej wraz z pismem nr 12/SLY/013 z dnia 13.01.2012r.) dotyczącej personalnej zmiany projektanta i sprawdzającego branży sanitarnej, który opracowywał będzie projekty sieci gazowej w ramach ww. zamówienia publicznego w terminie 7 dni. Do dzisiaj nie otrzymaliśmy akceptacji ww. zmiany – 18 dni oczekiwania.

W nawiązaniu do w/w., zaistniałego opóźnienia w uzyskiwaniu niezbędnych do kontynuowania prac warunków technicznych, uzgodnień, opinii i akceptacji informujemy, iż zmuszeni jesteśmy wstrzymać dalszą realizację prac projektowych. W obecnej sytuacji z przyczyn od nas niezależnych, nie jest możliwe wystąpienie z wnioskiem i uzyskanie opinii ZUD, zakończenie prac nad komisijną inwentaryzacją istniejących zjazdów oraz rozpoczęcie prac związanych z projektowanymi granicami pasa drogowego dla planowanej obwodnicy m. Okuniew.

  
SLY PROJEKT Biuro Projektowe  
Sylwester Biągo  
05-830 Strzeniówka ul. Działkowa 18  
tel./fax 022 478 55 51 NIP 898-177-83-28



Strzeniówka, 02.01.2012r.

L.dz.12/SLY/006

- Ponad 12 lat doświadczenia w projektowaniu
- Konceptje, projekty budowlane i wykonawcze dróg, ulic parkingów...
- Numeryczne modele terenu, wizualizacje
- Projekty organizacji ruchu i sygnalizacji świetlnych
- Kosztorysy, przedmiary, ZZK
- Projekty konstrukcji inżynierskich
- Projekty przebudowy infrastruktury sieciowej
- Projekty oświetlenia dróg, ulic, węzłów drogowych
- Inwentaryzacje i projekty zieleni
- Specyfikacje techniczne wykonania i odbioru robót budowlanych
- Dokumentacje geologiczne i geotechniczne
- Projekty konstrukcji dróg, badania nośności nawierzchni
- Studia wykonalności i analizy ekonomiczne
- Opinie, oceny, ekspertyzy
- Organizacja i przygotowanie przetargów, koordynacja inwestycji

**Urząd Miejski w Halinowie**  
**ul. Spółdzielcza 1**  
**05-074 Halinów**

Dotyczy: Dokumentacji projektowej dla budowy obwodnicy m. Okuniew w ciągu drogi wojewódzkiej nr 637 relacji Warszawa - Węgrów na terenie gminy Halinów, powiatu Mińsk Mazowiecki, województwa mazowieckiego.

W związku z opracowywaniem na zlecenie Mazowieckiego Zarządu Dróg Wojewódzkich w Warszawie dokumentacji projektowej rozbudowy w/w odcinka drogi wojewódzkiej, zwracamy się z prośbą o wydanie opinii dla rozwiązań projektowych w fazie projektu budowlanego.

Z poważaniem

DYREKTOR  
  
mgr inż. Sylwester Białgo

Załączniki:

- 1) Orientacja – 1 egz.
- 2) Rozwiązania projektowe w fazie projektu budowlanego – 2 egz.
- 3) Kopia opinii technicznej Marszałka Województwa Mazowieckiego – pismo nr NI-D-I.8010.576/2.2011.MK



Strzeniówka, 02.01.2012r.

L.dz.12/SLY/007


- Ponad 12 lat doświadczenia w projektowaniu
- Koncepcje, projekty budowlane i wykonawcze dróg, ulic parkingów...
- Numeryczne modele terenu, wizualizacje
- Projekty organizacji ruchu i sygnalizacji świetlanych
- Kosztorysy, przedmiary, ZZK
- Projekty konstrukcji inżynierskich
- Projekty przebudowy infrastruktury sieciowej
- Projekty oświetlenia dróg, ulic, węzłów drogowych
- Inwentaryzacje i projekty zieleni
- Specyfikacje techniczne wykonania i odbioru robót budowlanych
- Dokumentacje geologiczne i geotechniczne
- Projekty konstrukcji dróg, badania nośności nawierzchni
- Studia wykonalności i analizy ekonomiczne
- Opinie, oceny, ekspertyzy
- Organizacja i przygotowanie przetargów, koordynacja inwestycji

**Zarząd Dróg Powiatowych  
w Mińsku Mazowieckim  
ul. Warszawska 219  
05-300 Mińsk Mazowiecki**

Dotyczy: Dokumentacji projektowej dla budowy obwodnicy m. Okuniew w ciągu drogi wojewódzkiej nr 637 relacji Warszawa - Węgrów na terenie gminy Halinów, powiatu Mińsk Mazowiecki, województwa mazowieckiego.

W związku z opracowywaniem na zlecenie Mazowieckiego Zarządu Dróg Wojewódzkich w Warszawie dokumentacji projektowej rozbudowy w/w odcinka drogi wojewódzkiej, zwracamy się z prośbą o wydanie opinii w zakresie drogi powiatowej dla rozwiązań projektowych **w fazie projektu budowlanego.**

Z poważaniem

DYREKTOR  
  
mgr inż. Sylwester Bijaś

Załączniki:

- 1) Orientacja – 1 egz.
- 2) Rozwiązania projektowe w fazie projektu budowlanego – 2 egz.
- 3) Kopia opinii technicznej Marszałka Województwa Mazowieckiego – pismo nr NI-D-I.8010.576/2.2011.MK

# ZARZĄD DRÓG POWIATOWYCH W MIŃSKU MAZ.

## 05-300 Mińsk Mazowiecki ul. Warszawska 219.

Sekretariat tel/fax (25) 758-28-91  
tel. (25) 758-38-73

Konto bankowe ING Bank Śląski S.A.  
Nr 23 1050 1823 1000 0023 1299 1538

ZDP-2/5443/44/12

Mińsk Mazowiecki dnia 10.01.2012

 **SLY PROJEKT**

2012 -01- 19

W P Ł Y N Ę Ł O

**SLY PROJEKT**

ul. Działkowa 18  
05-830 Strzeniówka

Dot. Opinii dokumentacji projektowej obwodnicy m. Okuniew – skrzyżowanie drogi wojewódzkiej 637 z drogą powiatowa nr 4318W na terenie gm. Halinów.

Zarząd Dróg Powiatowych w Mińsku Mazowieckim po zapoznaniu się z proponowanymi rozwiązaniami skrzyżowania DP 4318W z obwodnicą m. Okuniew w ciągu DW 637 przedstawia następujące uwagi i spostrzeżenia:

- najbardziej bezpiecznym rozwiązaniem przedmiotowego skrzyżowania będzie obsługa ruchu poprzez skrzyżowanie typu rondo – zgodnie z wcześniejszą koncepcją,
- niewybudowanie ronda przy wzrastającym natężeniu ruchu na drodze powiatowej wymusi w przyszłości zastosowanie na tym skrzyżowaniu sygnalizacji świetlnej,
- wybudowanie ronda spowoduje naturalne spowolnienie ruchu na drogach wojewódzkiej i powiatowej,
- w naszej ocenie wybudowanie ronda będzie mniej kosztowało a ponadto zmniejszy się ilość gruntów pozyskanych pod inwestycję.

Dyrektor:

  
Andrzej Solonek

# Fax Confirmation Report

Date/Time : 2012-02-01 16:20 WED  
Fax Number : 224785551  
Fax Name : Phaser  
Model Name : Phaser 3635MFP

No.	Remote Station	Start Time	Duration	Page	Mode	Job Type	Result
001	222449013	02-01 16:18	01'02	008/008	EC	HS	CP

## Abbreviations:

HS: Host Send	PL: Polled Local	CP: Completed	TS: Terminated by System
HR: Host Receive	PR: Polled Remote	FA: Fail	TU: Terminated by User
MS: Mailbox Save	WS: Waiting To Send	RP: Report	G3: Group3
MP: Mailbox Print	EC: Error Correct		



SLY PROJEKT S.p.A. ul. Działkowa 18, 05-530 Strżemówka, tel./fax 022 478 55 51

Strżemówka, 31.01.2012r.

L.dz. 12/SLY/025

**Mazowiecki Zarząd Dróg  
Wojewódzkich w Warszawie  
ul. Mazowiecka 14  
00-048 Warszawa**

Dotyczy: Dokumentacji projektowej dla budowy obwodnicy m. Okuniew w ciągu drogi wojewódzkiej nr 637 relacji Warszawa - Węgrów na terenie gminy Halinów, powiatu Mińsk Mazowiecki, województwa mazowieckiego.

W związku z opracowywaniem na Państwa zlecenie dokumentacji projektowej budowy w/w odcinka drogi wojewódzkiej, zgodnie z SIWZ przekazujemy raport z przebiegu prac projektowych za miesiąc styczeń 2012r.

DYREKTOR  
mgr inż. Sylwester Bibigo

## Załączniki:

1. Raport z zaawansowania prac za miesiąc styczeń 2012 r.

www.slyprojekt.com  
biuro@slyprojekt.com

\* Ponad 12 lat doświadczenia w projektowaniu

\* Koncepcje, projekty budowlane i wykonawcze dróg, ulic, parkingów

\* Numeryczne modele terenu, wizuallizacje

\* Projekty organizacji ruchu i signalizacji świetlanych

\* Kształtowsy, przedmiary, ZK

\* Projekty konstrukcyjne nasennych

\* Projekty przebudowy infrastruktury sieciowej

\* Projekty oświetlenia dróg, ulic, węzłów drogowych

\* Inwentaryzacje i projekty zielone

\* Specyfikacje techniczne wykonania i odbioru robót budowlanych

\* Dokumentacje geologiczne i geo-techniczne

\* Projekty konstrukcji dróg, budowli mostów i rowoznacznych

\* Studia wykonalności, analizy ekonomiczne

\* Opinie, oceny, ekspertyzy

\* Organizacja i przygotowanie prac terenowych, koordynacja inwestycji