



Mazowiecki Zarząd Dróg Wojewódzkich

REJON DROGOWY

WOŁOMIN-NOWY DWÓR MAZOWIECKI

UL. Kobyłkowska 1 05-200 WOŁOMIN

tel 776-23-33, tel/fax 776-28-67

www.mzdw.pl, e-mail: rd.wolomin@mzdw.pl

Wołomin dnia 29.07. 2010 r.

RD-5/4427/3/13/472 /2010/631

 **SLY PROJEKT**

2010 -08- 04

W P Ł Y N Ę Ł O

Biuro Projektów Sly Projekt

ul. Warszawska 58 C lok. 46

02 – 496 Warszawa

Mazowiecki Zarząd Dróg Wojewódzkich Rejon Drogowy w Wołominie ul.Kobyłkowska 1 z uwagi na przygotowywany projekt przebudowy dr.woj. nr. 631 przesyła w załączeniu wystąpienie Urzędu Miejskiego w Nowym Dworze Mazowieckim dotyczące lokalizacji zjazdu z drogi wojewódzkiej nr. 631 – ul.Boh.Modlina na działkę nr. 23/236 (planowana budowa parkingu) w Nowym Dworze Maz.

W załączeniu dokumentacja fotograficzna – stanu istniejącego i nowej propozycji lokalizacji zjazdu.

Do wiadomości:

1. Urząd Miejski
05-100 Nowy Dwór Maz.
ul.Zakroczyńska 30
2. Mazowiecki Zarząd Dróg
Wojewódzkich
w Warszawie ul.Mazowiecka 14
3. a/a

DYREKTOR REJONU
Wołomin - Nowy Dwór Maz.
mgr inż. Stefan Perzanowski



Mazowiecki Zarząd Dróg Wojewódzkich w Warszawie

ul. Mazowiecka 14 00-048 Warszawa
tel 244 90 00, fax 244 90 13

www.mzdw.pl , e-mail dyrekcja@mzdw.pl

U-1/4427/888/10/631

Warszawa, dnia 14.07.2010 r.

RD Wołomin MZDW

D-1
P. Kozierka
21.07.10
[Signature]


dot. budowy zjazdu z drogi wojewódzkiej nr 631


Mazowiecki Zarząd Dróg Wojewódzkich w Warszawie w załączeniu przesyła pismo Urzędu Miejskiego Nowy Dwór Mazowiecki znak GK-0717/16/92/10 z dnia 30.06.2010 wraz z załącznikami do załatwienia zgodnie z kompetencjami.


Zastępca Dyrektora
ds. inwestycji
Mazowieckiego Zarządu Dróg Wojewódzkich
w Warszawie

[Signature]
mgr inż. Mariusz Kozera

MAZOWIECKI ZARZĄD DRÓG WOJEWÓDZKICH
Biuro Dyrektora
ul. Mazowiecka 14, 00-048 Warszawa
tel. 244 90 00, fax 244 90 13
e-mail: dyrekcja@mzdw.pl
Data: 20.07.10
Nr: 2411 [Signature]







URZĄD MIEJSKI

ul. Nowy Dwór Mazowiecki
ul. Żelazna 30

Nowy Dwór Mazowiecki 2010-06-30

GK-0717/16/92/10

u
152846

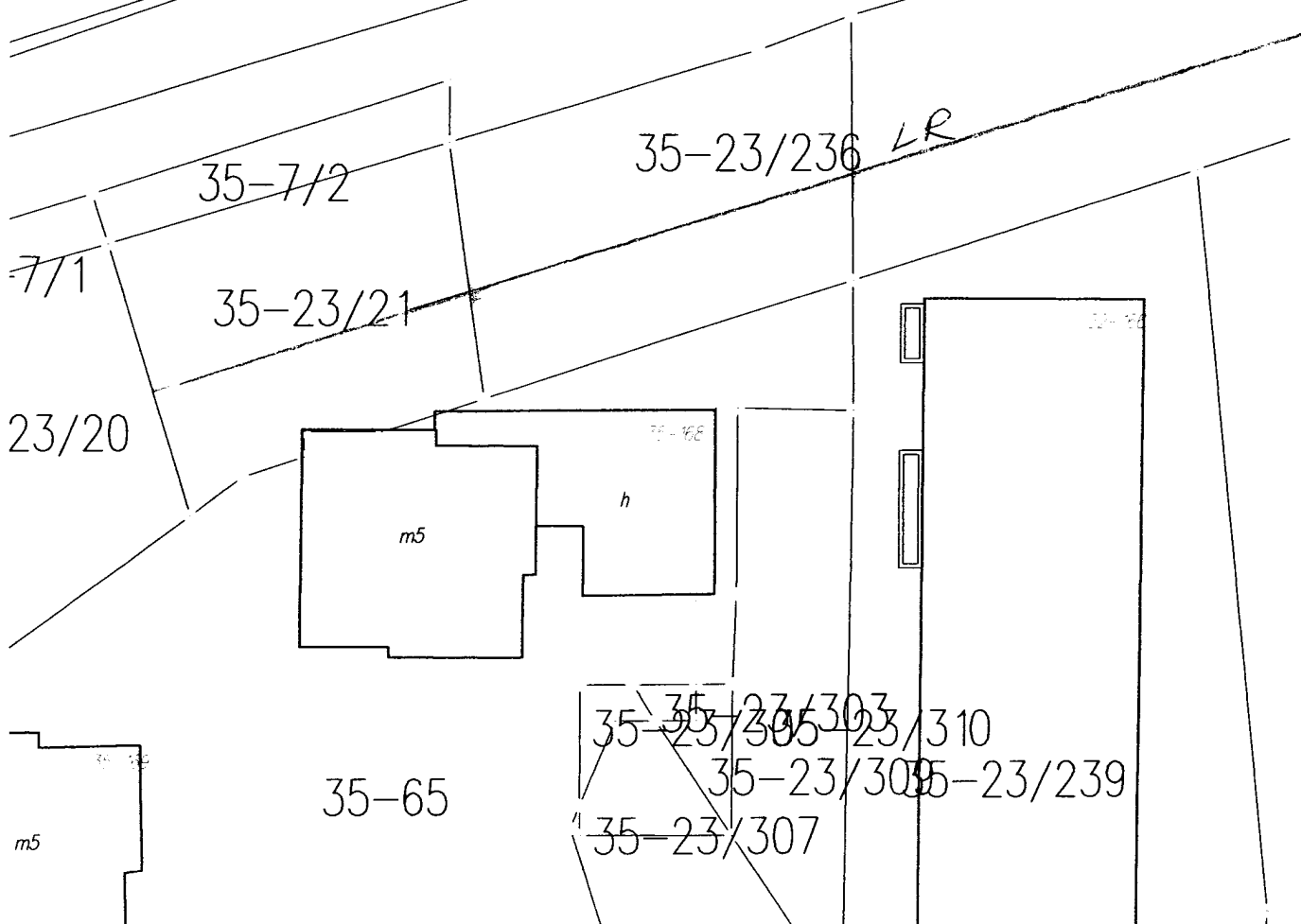
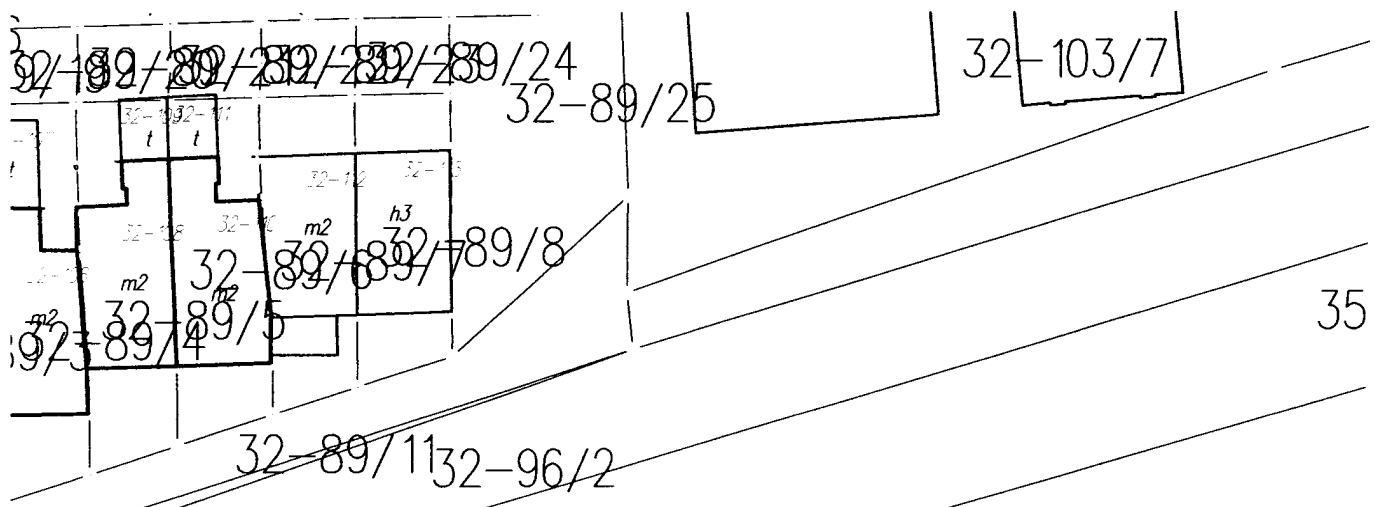
[Handwritten signature]
[Handwritten signature]

**Mazowiecki Zarząd Dróg Wojewódzkich
w Warszawie
ul. Mazowiecka 14
00-048 Warszawa**

W związku z planowaną budową parkingu na działce nr 23/236 obr 8-09 oraz przygotowywanym projektem przebudowy drogi wojewódzkiej nr 631 zwracam się z prośbą wydanie zezwolenia na lokalizację zjazdu do planowanego parkingu. W załączeniu przesyłam wniosek na lokalizację zjazdu.

ZASTĘPCA BURMISTRZA
[Handwritten signature]
mgr inż. Janusz Mikuszeński

KANCELARIA Mazowiecki Zarząd Dróg Wojewódzkich w Warszawie ul. Mazowiecka 14, 00-048 Warszawa	
12. 07. 2010	
Godz.	Zal.
Nr. 12047	Podpis. <i>[Handwritten signature]</i>



Nowy Dwór Maz. 27.05.2010 r.

GP.7328/119/10

**Wydział Gospodarki Komunalnej
w / m**

**WYPIS
Z MIEJSCOWEGO PLANU ZAGOSPODAROWANIA
PRZESTRZENNEGO MIASTA NOWY DWÓR MAZOWIECKI
zatwierdzonego Uchwałą Rady Miejskiej w Nowym Dworze Mazowieckim
Nr XIV/154/03 z dnia 29.12.2003r.**

/Dz.Urz. województwa mazowieckiego Nr 45 , poz.1263 z dnia 03.03.2004r. /

dot. działki Nr 23/236 obręb 8-09 położonych w Nowym Dworze Mazowieckim przy ul.Boh.Modlina.

1. Część działki położona jest na terenie oznaczonym w planie symbolem :

1.39 MW - teren o podstawowym przeznaczeniu pod budownictwo mieszkaniowe Plan ustala następujące warunki:

- 1) zabudowę mieszkaniową wielorodzinną o wysokości do 5 kondygnacji,
- 2) utrzymanie istniejącej zabudowy z koniecznością jej humanizacji,
- 3) teren zabudowy wielorodzinnej z usługami centrotwórczymi typu administracyjnego i handlowego.

2. Pozostała część działki położona jest w liniach rozgraniczających ul.Boh.Modlina oznaczona w planie symbolem: **16 KZ** – ulica zbiorcza o szerokości 30,0 m w liniach rozgraniczających.

Naczelnik Wydziału
Gospodarki Nieruchomościami
i Planowania Przestrzennego
mgr inż. Andrzej Szakuro

Załącznik: odbitka z miejscowego planu zagospodarowania przestrzennego miasta Nowy Dwór Maz. w skali 1 : 5000 .

powiązana	wieczystej	120	1
B: kolejny numer wpisu			
6. Udział związany			
7. Rodzaj zmiany		1.	

Podrubryka 1.11.2 - Prawo użytkowania wieczystego
Brak wpisu

Podrubryka 1.11.3 - Opis spółdzielni mieszkaniowej
Brak wpisu

Rubryka 1.12 - Podstawa wpisu
Informacje znajdują się w zestawieniu rubryk podstaw wpisów umieszczonym na końcu treści księgi

Rubryka 1.13 - Dane o wniosku i chwili wpisu
Informacje znajdują się w zestawieniu rubryk danych o wnioskach i chwil wpisów umieszczonym na końcu treści księgi

Rubryka 1.14 - Komentarz
Pole 1.14.0.1 - Komentarz do migracji

Numer i nazwa pola	Indeks	Wpisu	Treść pola
A: Wpisy lub części wpisów, ujawnione w księdze wieczystej w toku migracji, które zawierają treść nie objętą strukturą księgi wieczystej, a także projekty wpisów przeniesione z dotychczasowej księgi wieczystej			
B: Ostatni numer aktualnego lub wykreślonego wpisu w danym dziale		1	

DZIAŁ II - "WŁASNOŚĆ"

Rubryka 2.1 - Wzmianki w dziale II
Brak wpisu

Rubryka 2.2 - Właściciel

Podrubryka 2.2.1 - Udział

Lp.	Numer i nazwa pola	Indeks	Wpisu	Treść pola
1.	1. Numer udziału w prawie	124, 125	1	
	2. Wielkość udziału (licznik/mianownik)	103	1/1	
	3. Rodzaj wspólności			

Podrubryka 2.2.2 - Skarb Państwa
Brak wpisu

Podrubryka 2.2.3 - Jednostka samorządu terytorialnego (związek międzygminny)

Lp.	Numer i nazwa pola	Indeks	Wpisu	Treść pola
1.	1. Lista wskazań udziałów w prawie	1.	103	
	2. Nazwa	1, 2, 3, 4, 5, 6, 7, 8, 9, 10, 11, 12, 13, 14, 15, 16, 17, 18, 19, 20, 21, 22, 23, 24, 25, 26, 27, 28, 29, 30, 31, 32, 33, 34, 35, 36, 37		GMINA MIASTO NOWY DWÓR MAZOWIECKI
	3. Siedziba			
	4. REGON		00052590300000	
	5. Nazwa uprawnionego	1, 2, 3, 4, 5, 6, 7, 8, 9, 10, 11, 12, 13, 14, 15, 16, 17, 18, 19, 20, 21, 22, 23, 24, 25, 26, 27, 28, 29, 30, 31, 32, 33, 34, 35, 36, 37		
	6. Siedziba uprawnionego			
	7. REGON uprawnionego			

Podrubryka 2.2.4 - Inna osoba prawna
Brak wpisu

Podrubryka 2.2.5 - Osoba fizyczna
Brak wpisu

Rubryka 2.3 - Właściciel wyodrębnionego lokalu
Brak wpisu

Rubryka 2.4 - Użytkownik wieczysty
Brak wpisu

Rubryka 2.5 - Uprawniony
Brak wpisu

ZAZGODNOŚĆ Z ORYGINAŁEM

Rubryka 2.6 - Podstawa nabycia

Informacja znajdująca się w zestawieniu rubryk podstaw wpisów umieszczonych na końcu treści księgi

Rubryka 2.7 - Dane o wnioskach i chwili wpisu

Informacja znajdująca się w zestawieniu rubryk danych o wnioskach i chwili wpisów umieszczonych na końcu treści księgi

Rubryka 2.8 - Komentarz

Pole 2.8.0.1 - Komentarz do migracji

Numer i nazwa pola

Indeks

Wpisu

Treść pola

A: Wpisy lub części wpisów, ujawnione w księdze

wieczystej w toku migracji, które zawierają treść nie

objętą strukturą księgi wieczystej, a także projekty

wpisów przeniesione z dotychczasowej księgi

wieczystej

DZIAŁ III - "PRAWA, ROSZCZENIA I OGRANICZENIA"

Rubryka 3.1 - Wzmianki w dziale III

Brak wpisów

Rubryka 3.2 - Numer wpisu

Numer i nazwa pola

Indeks

Wpisu

Treść pola

1. Numer wpisu

36

1

Treść pola

1. Napis

128

1

Treść pola

1. Napis

128

1

Treść pola

1. Napis

128

1

Treść pola

1. Napis

128

1

Treść pola

1. Napis

128

1

Treść pola

1. Napis

128

1

Treść pola

1. Napis

128

1

Treść pola

1. Napis

128

1

Treść pola

1. Napis

128

1

Treść pola

1. Napis

128

1

Treść pola

1. Napis

128

1

Treść pola

1. Napis

128

1

Treść pola

1. Napis

128

1

Treść pola

1. Napis

128

1

Treść pola

1. Napis

128

1

Treść pola

1. Napis

128

1

Treść pola

1. Napis

128

1

Treść pola

1. Napis

128

1

Treść pola

1. Napis

128

1

Treść pola

1. Napis

128

1

Treść pola

1. Napis

128

1

Treść pola

1. Napis

128

1

Treść pola

1. Napis

128

1

Treść pola

1. Napis

128

1

Treść pola

1. Napis

128

1

Treść pola

1. Napis

128

1

Treść pola

1. Napis

128

1

Treść pola

1. Napis

128

1

Treść pola

1. Napis

128

1

Treść pola

1. Napis

128

1

Treść pola

1. Napis

128

1

Treść pola

1. Napis

128

1

Treść pola

1. Napis

128

1

Treść pola

1. Napis

128

1

Treść pola

1. Napis

128

1

Treść pola

1. Napis

128

1

Treść pola

1. Napis

128

1

Treść pola

1. Napis

128

1

Treść pola

1. Napis

128

1

Treść pola

1. Napis

128

1

Treść pola

1. Napis

128

1

Treść pola

1. Napis

128

1

Treść pola

1. Napis

128

1

Treść pola

1. Napis

128

1

Treść pola

1. Napis

128

1

Treść pola

1. Napis

128

1

Treść pola

1. Napis

128

1

Treść pola

1. Napis

128

1

Treść pola

1. Napis

128

1

Treść pola

1. Napis

128

1

Treść pola

1. Napis

128

1

Treść pola

1. Napis

128

1

Treść pola

1. Napis

128

1

Treść pola

1. Napis

128

1

Treść pola

1. Napis

128

1

Treść pola

1. Napis

128

1

Treść pola

1. Napis

128

1

Treść pola

1. Napis

128

1

Treść pola

1. Napis

128

1

Treść pola

1. Napis

128

1

Treść pola

1. Napis

128

1

Treść pola

1. Napis

128

1

Treść pola

1. Napis

128

1

Treść pola

1. Napis

128

1

Treść pola

1. Napis

128

1

Treść pola

1. Napis

128

1

Treść pola

1. Napis

CENTRALNA INFORMACJA KSIĄG WIECZYSTYCH
 EKSPozytura
 UL. SŁOWACKIEGO 19
 05-100 NOWY DWÓR MAZOWIECKI

Odpis zwykły księgi wieczystej, stan z dnia 2010-05-27 12:37

OZNACZENIE KSIĘGI WIECZYSTEJ

Rubryka 0.1 - Informacje podstawowe		Numer i nazwa pola	Treść pola
1.	Numer księgi	WA1N / 00038286 / 8	
2.	Oznaczenie wydziału		
	A: nazwa sądu	SĄD REJONOWY W NOWYM DWORZIE MAZOWIECKIM	
	B: siedziba sądu	NOWY DWÓR MAZOWIECKI	
	C: kod wydziału	WA1N	
	D: numer wydziału	IV	
	E: nazwa wydziału	WYDZIAŁ KSIĄG WIECZYSTYCH	
3.	Typ księgi	Indeks zmiany	Treść pola NIERUCHOMOŚĆ GRUNTOWA

Rubryka 0.2 - Dane o założeniu księgi wieczystej

Numer i nazwa pola	Indeks zmiany	Treść pola
1. Stan w czasie założenia		NR 1 PO ODLĄCZENIU Z KSIĘGI WIECZYSTEJ KW NR 808
2. Chwila zapisania księgi		2005-03-31-11.09.41.860895
3. Chwila ujawnienia księgi		2005-04-04-09.42.38.598804
4. Data założenia dotychczasowej księgi wieczystej		1993-04-14

Rubryka 0.3 - Dane o zamknięciu księgi wieczystej

Numer i nazwa pola	Indeks zmiany	Treść pola
1. Chwila zamknięcia księgi		
2. Podstawa zamknięcia księgi		

Rubryka 0.4 - Podstawa zmiany

Brak wpisu

DZIAŁ I-O - "OZNACZENIE NIERUCHOMOŚCI"

Rubryka 1.1 - Wzmianki w dziale I-O

Lp.	Numer i nazwa pola	Treść pola
1.	1. Numer wzmianki 2. Chwila zamieszczenia 3. Chwila wykreślenia 4. Omówienie wykreślenia wzmianki	DZ. KW. / WA1N / 3577 / 06 / 1 2006-09-19-12.28.48.304973
2.	1. Numer wzmianki 2. Chwila zamieszczenia 3. Chwila wykreślenia 4. Omówienie wykreślenia wzmianki	DZ. KW. / WA1N / 1139 / 05 / 0
3.	1. Numer wzmianki 2. Chwila zamieszczenia 3. Chwila wykreślenia 4. Omówienie wykreślenia wzmianki	DZ. KW. / / 6897 / 04 / 0
4.	1. Numer wzmianki 2. Chwila zamieszczenia 3. Chwila wykreślenia 4. Omówienie wykreślenia wzmianki	DZ. KW. / / 6882 / 04 / 0

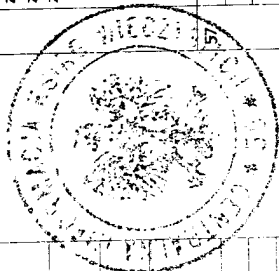
Rubryka 1.2 - Numer nieruchomości

Numer i nazwa pola	Indeks Wpisu	Treść pola
1. Numer bieżący nieruchomości	126, 127	100

Rubryka 1.3 - Położenie

Lp.	Numer i nazwa pola	Indeks Wpisu	Treść pola
1.	1. Numer porządkowy 2. Województwo 3. Powiat 4. Gmina 5. Miejscowość 6. Dzielnica	1 MAZOWIECKIE NOWODWORSKI 83, 84 NOWY DWÓR MAZOWIECKI M. NOWY DWÓR MAZOWIECKI	
2.	1. Numer porządkowy 2. Województwo 3. Powiat 4. Gmina	77, 78 77, 78 77, 78	2 MAZOWIECKIE NOWODWORSKI

56.	1. Identyfikator działki		zbioru dokumentów	23/236 8-09
	2. Numer działki			
	3. Obręb ewidencyjny			
	A: numer obrębu ewidencyjnego			
	B: nazwa obrębu ewidencyjnego			
	4. Położenie			
	1.			
	5. Ulica			
	1. BOH. MODLINA			
	6. Sposób korzystania			
7. Odlączenie		Numer księgi	/ /	
8. Przyłączenie		Obszar	/ /	
9. Numer księgi zaginionej, zniszczonej, dawnej, zbioru dokumentów		Numer księgi	/ /	
A: numer księgi zaginionej		1.		
B: numer księgi zniszczonej		1.		
C: numer księgi dawnej		1.		
D: oznaczenie zbioru dokumentów		1.		
1. Identyfikator działki				
2. Numer działki			23/246 8-09	
3. Obręb ewidencyjny		A: numer obrębu ewidencyjnego		
B: nazwa obrębu ewidencyjnego				
4. Położenie		1.	/	
5. Ulica		1.	SEMPOLOWSKIE	
6. Sposób korzystania		Numer księgi	/ /	
7. Odlączenie		Obszar	/ /	
8. Przyłączenie		Numer księgi	/ /	
9. Numer księgi zaginionej, zniszczonej, dawnej, zbioru dokumentów		A: numer księgi zaginionej	1.	
B: numer księgi zniszczonej		1.		
C: numer księgi dawnej		1.		
D: oznaczenie zbioru dokumentów		1.		



54.	1. Identyfikator działki		D: oznaczenie zbioru dokumentów	23/232 8-09
	2. Numer działki			
	3. Obręb ewidencyjny			
	A: numer obrębu ewidencyjnego			
	B: nazwa obrębu ewidencyjnego			
	4. Położenie			
	1.			
	5. Ulica			
	1. INŻYNIERSKA			
	6. Sposób korzystania			
7. Odlączenie		Numer księgi	/ /	
8. Przyłączenie		Obszar	/ /	
9. Numer księgi zaginionej, zniszczonej, dawnej, zbioru dokumentów		Numer księgi	/ /	
A: numer księgi zaginionej		1.		
B: numer księgi zniszczonej		1.		
C: numer księgi dawnej		1.		
D: oznaczenie zbioru dokumentów		1.		
1. Identyfikator działki				
2. Numer działki			23/298 8-09	
3. Obręb ewidencyjny		A: numer obrębu ewidencyjnego		
B: nazwa obrębu ewidencyjnego				
4. Położenie		1.	/	
5. Ulica		1.	INŻYNIERSKA	
6. Sposób korzystania		Numer księgi	/ /	
7. Odlączenie		Obszar	/ /	
8. Przyłączenie		Numer księgi	/ /	
9. Numer księgi zaginionej, zniszczonej, dawnej, zbioru dokumentów		A: numer księgi zaginionej	1.	
B: numer księgi zniszczonej		1.		
C: numer księgi dawnej		1.		
D: oznaczenie zbioru dokumentów		1.		

[Handwritten signature]

E MAZ

Rubryka 0.4 - Podstawa zmiany
Brak wpisu

NOWY DWÓR MAZOWIECKI, 2010-05-27

DZIAŁ I-O - "OZNACZENIE NIERUCHOMOŚCI"

Rubryka 1.1 - Wzmianki w dziale I-O

Lp.	Numer i nazwa pola	Treść pola
1.	1. Numer wzmianki	DZ. KW. / WA1N / 3577 / 06 / 1
	2. Chwila zamieszczenia	2006-09-19-12.28.48.304973
	3. Chwila wykreślenia	
	4. Omówienie wykreślenia wzmianki	
2.	1. Numer wzmianki	DZ. KW. / WA1N / 1139 / 05 / 0
	2. Chwila zamieszczenia	
	3. Chwila wykreślenia	
	4. Omówienie wykreślenia wzmianki	
3.	1. Numer wzmianki	DZ. KW. / / 6897 / 04 / 0
	2. Chwila zamieszczenia	
	3. Chwila wykreślenia	
	4. Omówienie wykreślenia wzmianki	
4.	1. Numer wzmianki	DZ. KW. / / 6882 / 04 / 0
	2. Chwila zamieszczenia	
	3. Chwila wykreślenia	
	4. Omówienie wykreślenia wzmianki	

dnia 2010-05-27 12:37

CZYSTYJ

stawowe

Treść pola

38286 / 8

W NOWYM DWORZE MAZOWIECKIM

MAZOWIECKI

WIECZYSTYCH

Treść pola

NIERUCHOMOŚĆ GRUNTOWA

Wzrosty

Treść pola

PO ODŁĄCZENIU Z KSIĘGI WIECZYSTYJ KW NR 808


-03-31-11.09.41.860895

-04-04-09 42.38.598804

-04-14

Wzrosty

Treść pola



Rubryka 1.2 - Numer nieruchomości

Lp.	Numer i nazwa pola	Indeks		Treść pola
		Wpisu		
1.	Numer bieżący nieruchomości	126, 127	100	

Rubryka 1.3 - Położenie

Lp.	Numer i nazwa pola	Indeks		Treść pola
		Wpisu		
1.	1. Numer porządkowy			1
	2. Województwo			MAZOWIECKIE
	3. Powiat			NOWODWORSKI
	4. Gmina	83, 84		NOWY DWÓR MAZOWIECKI M.
	5. Miejscowość			NOWY DWÓR MAZOWIECKI
	6. Dzielnica			
2.	1. Numer porządkowy	77, 78		2
	2. Województwo	77, 78		MAZOWIECKIE
	3. Powiat	77, 78		NOWODWORSKI
	4. Gmina			

ZA ZGODNOŚĆ Z ORYGINAŁEM

