

**MARSZAŁEK
WOJEWÓDZTWA MAZOWIECKIEGO
w WARSZAWIE
ul. Jagiellońska 26
03-719 Warszawa**

Warszawa, 26 maja 2009 r.

**SLY PROJEKT
ul. Warszawska 58 C lok. 46
02-496 Warszawa**

NI.D.I./MK / 5417 – 321 / 09

OPINIA TECHNICZNA

Obiekt: droga wojewódzka nr 721 (ul. Nowa i ul. Okulickiego) na odcinku od km 13+160 w Starej Iwicznej w gminie Lesznów do km 15+512 w Piasecznie (z wyłączeniem skrzyżowania z drogą krajową nr 79 na odcinku od km 13+727 do km 14+055)


Faza: projekt budowlany

W odpowiedzi na wniosek oraz po zapoznaniu się z dostarczoną dokumentacją **opiniuje pozytywnie** w zakresie rozwiązań geometrycznych projekt budowlany drogi wojewódzkiej nr 721 (ul. Nowa i ul. Okulickiego) na odcinkach od km 13+160 do km 13+727 i od km 14+055 do km 15+512.

Projekt stałej organizacji ruchu wraz z programami sygnalizacji świetlnej sterującej ruchem oraz projekt organizacji ruchu na czas przebudowy drogi podlegają zaopiniowaniu w Departamencie Nieruchomości i Infrastruktury Urzędu Marszałkowskiego Województwa Mazowieckiego (adres: 03-718 Warszawa, ul. Kłopotowskiego 5).

Szczegóły techniczne i konstrukcyjne należy uzgodnić w Mazowieckim Zarządzie Dróg Wojewódzkich w Warszawie.

Opinia ważna wraz z rysunkiem



Handwritten signature and official stamp of the Mazowieckie Zarząd Dróg Wojewódzkich.

otrzymują do wiadomości:

1. Mazowiecki Zarząd Dróg Wojewódzkich w Warszawie
2. Urząd Miasta i Gminy Piaseczno

sprawę prowadzi:
M. Kwiatkowska, tel. 022/59-79-834

ESOD: 65603-8577 / 09



I IOW/IIIK



Zatoka autobusowa

Klasa drogi - GP 2/2
Kategoria ruchu - KR 5

Liczba...
Data...
17.11.2009
26 maja 2009r

INWESTOR:



MAZOWIECKI ZARZĄD DRÓG WOJEWÓDZKICH
W WARSZAWIE

Ul. Kruczkowskiego 3, 00-380 WARSZAWA

WYKONAWCA:



SLY PROJEKT BIURO PROJEKTOWE
SYLWESTER BIAJGO
ul. WARSZAWSKA 58C lok. 46
02-496 WARSZAWA
TEL./FAX: (022) 4785551, KOM. 0507 825 536
www.slyprojekt.com e-MAIL: biuro@slyprojekt.com

SCHEMAT ŁĄCZENIA ARKUSZY:



BRANŻA:

DROGOWA

NAZWA PLIKU:

111_WB1_v41.dgn

PROJEKT:

ROZBUDOWA DROGI WOJEWÓDZKIEJ NR 721 RELACJI
NADARZYN - PIASECZNO - rz. WISŁA - JÓZEFÓW - DUCHNÓW
NA ODCINKU OD UL. MLECZARSKIEJ DO UL. JULIANOWSKIEJ
NA TERENIE GMINY PIASECZNO.

NAZWA OPRACOWANIA:

PROJEKT ARCHITEKTONICZNO-BUDOWLANY

NAZWA RYSUNKU:

PLAN SYTUACYJNY














DATA: 04.2009

NR RYS.: 2.1

SKALA 1:500

BRANŻA	FUNKCJA	ZESPÓŁ PROJEKTOWY	NR UPRAWNIEN	SPECJALNOŚĆ	PODPIS
DROGI	Projektant	mgr Inż. Sylwester Białgo	1/02/DUW	Konstr. - budowlana	
	Opracował	mgr Inż. Artur Malinowski			
	Opracował	mgr Inż. Emil Syrko			
	Sprawdzający	mgr Inż. Arkadiusz Piątkiewicz	54/DOS/08	Dragowa	




LEGENDA:

	Projektowany krawężnik betonowy
	Projektowany krawężnik betonowy obniżony
	Projektowane obrzeże betonowe
	Projektowana barierka dla pieszych
	Projektowana barierka łączuchowa
	Nawierzchnia bitumiczna
	Nawierzchnia z kostki betonowej koloru czerwonego na zjazdach publicznych
	Nawierzchnia z kostki betonowej koloru czerwonego na zjazdach indywidualnych i ścieżkach rowerowych
	Nawierzchnia z kostki betonowej koloru szarego na chodnikach
	Trawnik
	Zatoka autobusowa
	Istniejące sieci energetyczne
	Projektowane sieci energetyczne

Klasa drogi - GP 2/2
Kategoria ruchu - KR 5

Urząd Gminy Piaseczno, ul. Młoczyńska 10, 05-120 Piaseczno
Dział Inżynierii Lądowej i Budownictwa, ul. Młoczyńska 10, 05-120 Piaseczno
tel. 22 796 00 00, fax 22 796 00 02

do opublikowania w Dzienniku Urzędowym Gminy Piaseczno
14415417-321.109
z dnia 26 maja 2009 r.

INWESTOR:		 MAZOWIECKI ZARZĄD DRÓG WOJEWÓDZKICH W WARSZAWIE Ul. Kruczkowskiego 3, 00-380 WARSZAWA			
WYKONAWCA:		 SLY PROJEKT BIURO PROJEKTOWE SYLWESTER BIAŁO ul. WARSZAWSKA 98C lok. 46 02-496 WARSZAWA TEL./FAX: (022) 4765551, kom. 0507 825 536 www.slyprojekt.com e-mail: biuro@slyprojekt.com		SCHEMAT ŁĄCZENIA ARKUSZY:	
					
		BRANŻA:		NAZWA PLIKU:	
		DROGOWA		111_WB1_v41.dgn	
PROJEKT:			NAZWA OPRACOWANIA:		
ROZBUDOWA DROGI WOJEWÓDZKIEJ NR 721 RELACJI NADARZYN - PIASECZNO - rz. WISŁA - JÓZEFÓW - DUCHNÓW NA ODCINKU OD UL. MLECZARSKIEJ DO UL. JULIANOWSKIEJ NA TERENIE GMINY PIASECZNO.			PROJEKT ARCHITEKTONICZNO-BUDOWLANY		
			NAZWA RYSUNKU:		
			PLAN SYTUACYJNY		
		DATA:	NR RYS.:	SKALA:	
		04.2009	2.2	1:500	
BRANŻA	FUNKCJA	ZESPOŁ PROJEKTOWY	NR UPRAWNIEN	SPECJALNOŚĆ	PODPIS
DROGI	Projektant	mgr Inż. Sylwester Biały	1/02/DUW	Konstr. - budowlana	
	Opracował	mgr Inż. Artur Malinowski			
	Opracował	mgr Inż. Emil Syrko			
	Sprawdzał	mgr Inż. Arkadiusz Piątkiewicz	54/DOS/08	Drogowa	





Zatoka autobusowa

Klasa drogi - GP 2/2
Kategoria ruchu - KR 5

Opis: Projekt techniczny i kosztorys drogi wojewódzkiej nr 721 relacji Nadarzyn - Piaseczno - rz. Wisła - Józefów - Duchnow
Etap: Projekt techniczny i kosztorys drogi wojewódzkiej nr 721 relacji Nadarzyn - Piaseczno - rz. Wisła - Józefów - Duchnow
Zakres: Projekt techniczny i kosztorys drogi wojewódzkiej nr 721 relacji Nadarzyn - Piaseczno - rz. Wisła - Józefów - Duchnow

do oparcia: 1 MKL 5417-321/05
20 maja 2009r.

INWESTOR:		 MAZOWIECKI ZARZĄD DRÓG WOJEWÓDZKICH W WARSZAWIE Ul. Kruczkowskiego 3, 00-380 WARSZAWA			
WYKONAWCA:		 SLY PROJEKT BIURO PROJEKTOWE Sylwester Biajgo ul. WARSZAWSKA 58C lok. 46 02-496 WARSZAWA tel./fax: (022) 4785551, kom. 0507 825 536 www.slyprojekt.com e-mail: biuro@slyprojekt.com			
		SCHEMAT ŁĄCZENIA ARKUSZY:			
		<div style="display: flex; justify-content: space-around;"> <div style="border: 1px solid black; padding: 2px;">Arkusz 1</div> <div style="border: 1px solid black; padding: 2px;">Arkusz 2</div> <div style="border: 1px solid black; padding: 2px;">Arkusz 3</div> </div>			
		BRANŻA:	NAZWA PLIKU:		
		DROGOWA	111_WB1_v41.dgn		
PROJEKT:		NAZWA OPRACOWANIA:			
ROZBUDOWA DROGI WOJEWÓDZKIEJ NR 721 RELACJI NADARZYN - PIASECZNO - rz. WISŁA - JÓZEFÓW - DUCHNÓW NA ODCINKU OD UL. MŁECZARSKIEJ DO UL. JULIANOWSKIEJ NA TERENIE GMINY PIASECZNO.		PROJEKT ARCHITEKTONICZNO-BUDOWLANY			
		NAZWA RYSUNKU:			
		PLAN SYTUACYJNY			
		DATA:	NR RYS.: SKALA:		
		04.2009	2.3 1:500		
BRANŻA	FUNKCJA	ZESPÓŁ PROJEKTOWY	NR UPRAWNIEN	SPECJALNOŚĆ	PODPIS
DROGI	Projektant	mgr Inż. Sylwester Biajgo	1/02/DUW	Konstr. - budowlana	
	Opracował	mgr Inż. Artur Malinowski			
	Opracował	mgr Inż. Emil Syrko			
	Sprawdzający	mgr Inż. Arkadiusz Piątkiewicz	54/DOS/08	Drogowa	